



FLAGA

BIULETYN POLSKIEGO TOWARZYSTWA WEKSYLOLOGICZNEGO



● Weksylia samorządowe ustanowione w 2021 roku

Od Redakcji

W trzydziestym trzecim numerze Biuletynu Krzysztof Jasiński prezentuje „Weksylia samorządowe ustanowione w 2021 roku”. Pomimo trudnej sytuacji pandemicznej w minionym roku jednostki samorządu terytorialnego wprowadzały nowe herby i weksylia, zmieniało niezgodne z zasadami heraldyki herby, a co za tym idzie zmieniało też flagi lub uzupełniało brakujące weksylia.

Zachęcamy Czytelników Biuletynu do nadsyłania wszelkich informacji o polskich weksyliach samorządowych w celu uzupełniania tworzonych „Katalogu weksyliów samorządowych”.

Cały czas zachęcamy do odwiedzania naszego profilu na Facebooku:
<https://www.facebook.com/PolskieTowarzystwoWeksylogiczne/?fref=ts>

Zapraszamy do lektury bieżącego numeru.

~*~

In the thirty-third issue of the Bulletin, Krzysztof Jasiński presents "Local government vexiles established in 2021". Despite the difficult situation brought on by the pandemic, in the past year, local government units introduced new coats of arms and vexiles, made improvements to coats of arms which did not comply with the rules of heraldry, and, consequently, updated flags and supplemented missing vexiles.

We encourage the readers of the Bulletin to forward relevant information about Polish local government vexiles to assist the creation of "The Catalogue of local government vexiles".

As always we encourage you to visit our Facebook page:
<https://www.facebook.com/PolskieTowarzystwoWeksylogiczne/?fref=ts>

We wish you a nice reading.

Krzysztof Jasiński

FLAGA
Biuletyn Polskiego
Towarzystwa
Weksylogicznego
ISSN 1509-2429
Numer 32(56)
styczeń-marzec 2022
Ukazuje się od
stycznia 1999 r.

Redaktor i wydawca
Krzysztof Jasiński
Tłumaczenie tekstów
Karolina Jasińska

Adres redakcji
ul. Gromadzka 4 lok. 23
15-769 Białystok
tel. +48 606 404 672
biuro@weksylogia.pl

Polskie Towarzystwo
Weksylogiczne
Rynek Starego Miasta 29/31
00-272 Warszawa
tel. +48 22 844 41 58
+48 606 404 672
biuro@weksylogia.pl

Zarząd Główny PTW
Krzysztof Jasiński
Prezes
Andrzej Bełłowski
Wiceprezes
Marek Kwiecień
Wiceprezes
Wojciech Szczerba
Sekretarz Zarządu
Zbigniew Kordula
Skarbnik

Redakcja nie ponosi
odpowiedzialności za opinie
autorów zawarte w tekstach.
Wszelkie prawa zastrzeżone,
przedruk i kopiowanie
fragmentów lub całości
jedynie za zgodą wydawcy.

Spis Treści

Weksylia samorządowe ustanowione w 2021 roku

Krzysztof Jasiński

• Gmina Ogrodzieniec	4
• Gmina Budzyń	8
• Gmina Łagiewniki	11
• Gmina Przechlewo	16
• Gmina Radwanice	18
• Gmina Bukowsko	22
• Gmina Kurów	29
• Miasto Stoczek Łukowski	34
• Gmina Jarczów	38
• Gmina Obrowo	41
• Gmina Żytno	43
• Powiat Inowrocławski	46
• Gmina Piotrków Kujawski	49
• Gmina Klonowa	53
• Gmina Zduńska Wola	55
• Gmina Komańcza	59
• Gmina Biezuń	62
• Gmina Czernikowo	67
• Gmina Miasto Wąbrzeźno	70
• Gmina Karlino	73
• Gmina Chorkówka	75
• Gmina Krotoszyce	78
• Gmina Łyse	83
• Gmina Grodzisk Wielkopolski	86
• Gmina Brześć Kujawski	87
• Gmina Chłopice	90
• Gmina Kamionka	93

Na pierwszej stronie: Flagi - Gminy Ogrodzieniec, Budzyń, Chorkówka, banner Gminy Żytno, sztandary – Gminy Łagiewniki i Gminy Przechlewo.

Na ostatniej stronie: Flagi poprzednio używane przez Gminy Budzyń, Brześć Kujawski, Karlino, Zduńską Wolę i Miasto Wąbrzeźno oraz nieoficjalna flaga Gminy Łyse.

Weksylia samorządowe ustanowione w 2021 roku

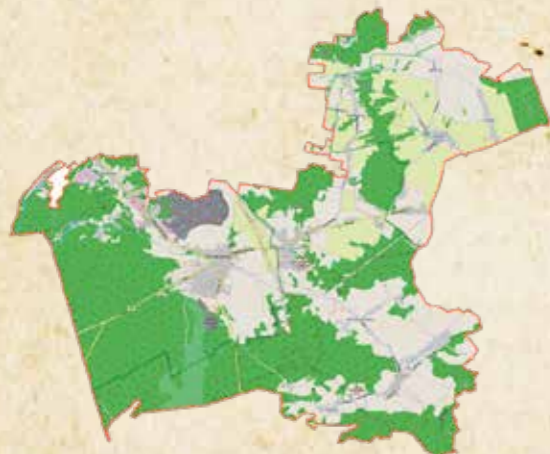
W 2021 roku dwadzieścia siedem jednostek samorządu terytorialnego podjęło uchwały w sprawie swoich symboli. W tym jedno miasto – Stoczek Łukowski, jeden powiat – Inowrocławski i dwadzieścia pięć gmin – Ogrodzieniec, Budzyń, Łagiewniki, Przechlewo, Radwanice, Bukowsko, Kurów, Jarczów, Obrowo, Żytno, Piotrków Kujawski, Klonowa, Zduńska Wola, Komańcza, Biezuń, Czernikowo, Wąbrzeźno, Karlino, Chorkówka, Krotoszyce, Łyse, Grodzisk Wielkopolski, Brześć Kujawski, Chłopice i Kamionka.

W artykule przytoczono prawie pełne teksty uchwał poszczególnych samorządów pomijając informacje i opisy dotyczące pieczęci, łańcuchów czy innych insygniów władzy nie będących weksyliami. Zamieszczono także teksty uzasadnień historyczno-heraldycznych, w większości przypadków tylko ich fragmenty z uwagi na ich obszerność. Całość uszeregowano według dat wchodzenia w życie poszczególnych uchwał (od najstarszej do najmłodszej).

Pomimo skierowania wniosków o udzielenie informacji publicznej do wszystkich jednostek samorządu terytorialnego autorowi nie udało się, w niektórych przypadkach, uzyskać informacji o wprowadzanych symbolach.

Miasto i Gmina Ogrodzieniec

Gmina miejsko-wiejska w województwie śląskim, w powiecie zawierciańskim. W skład gminy wchodzi dziesięć sołectw: Fugasówka, Giebło, Giebło Kolonia, Gulzów, Kiełkowie, Mokrus, Podzamcze, Ryczów, Ryczów Kolonia i Żelazko.



Mapa Gminy Ogrodzieniec. Rys. <https://commons.wikimedia.org>

Herb i flagę Miasta i Gminy Ogrodzieniec wraz z uzasadnieniem historyczno-heraldycznym opracował Włodzimierz Chorążki.

UCHWAŁA NR XXXII/312/2021 RADY MIEJSKIEJ W OGRODZIENIECU

z dnia 9 lutego 2021 r.

w sprawie ustanowienia herbu Miasta i Gminy Ogrodzieniec oraz zasad jego używania Na podstawie art. 18 ust. 2 pkt. 13 ustawy z 8 marca 1990 r. o samorządzie gminnym (t.j. Dz. U. z 2020 r. poz. 713), art. 3 ust. 1 ustawy z dnia 21 grudnia 1978 r. o odznakach i mundurach (t.j. Dz. U. z 2016 r., poz. 38) po uzyskaniu pozytywnej opinii Ministra Spraw Wewnętrznych i Administracji,
uchwała się co następuje:

§ 1. Ustanawia się herb Miasta i Gminy Ogrodzieniec.

§ 2. 1. Herbem jest późnogotycka tarcza typu hiszpańskiego, w polu czarnym między dwoma jakby zawiasami kotłowymi zaczepami do skrajów tarczy srebrnymi, także berło ze zwieńczeniami w kształcie pół lilii ku czola i podstawy, przepasane trzema przewiązkami złotymi.

2. Wzór graficzny herbu stanowi Załącznik Nr 1 do niniejszej uchwały.

§ 3. 1. Herb określony w załączniku nr 1 niniejszej uchwały jest znakiem prawnie chronionym i winien być używany wyłącznie w kształcie i barwach zgodnych ze wzorem graficznym będącym załącznikiem do niniejszej uchwały.

2. Zasady i okoliczności używania herbu Miasta i Gminy Ogrodzieniec, o którym mowa w ust. 1 niniejszego paragrafu określa Regulamin stanowiący Załącznik Nr 2 do niniejszej uchwały.

§ 4. Wykonanie uchwały powierza się Burmistrzowi Miasta i Gminy Ogrodzieniec.

§ 5. W uchwale Nr XIX/186/2004 Rady Miejskiej w Ogrodzieniu z dnia 26.04.2004 roku w sprawie uchwalenia Statutu Miasta i Gminy Ogrodzieniec dokonuje się następujących zmian:

1) § 5 otrzymuje nowe brzmienie: „Gmina posługuje się herbem i innymi symbolami, których wzory oraz zasady używania określają odrębne uchwały.”;

2) Traci moc załącznik nr 2 do Statutu Miasta i Gminy Ogrodzieniec.

§ 6. Uchwała wchodzi w życie po upływie 14 dni od dnia ogłoszenia w Dzienniku Urzędowym Województwa Śląskiego¹.

1. Wejście w życie: 3 marca 2021 r.

ZAŁĄCZNIKI

Załącznik Nr 1



■ M 15%, Y 100% ■ K 100%

Załącznik Nr 2

Regulamin określający zasady używania herbu Miasta i Gminy Ogrodzieniec

§ 1. Herb Miasta i Gminy Ogrodzieniec jest najważniejszym zewnętrznym znakiem symbolizującym Miasto i Gminę Ogrodzieniec, stanowią jej własność i podlegają ochronie prawnej.

1. Prawo używania herbu Miasta i Gminy Ogrodzieniec, o których mowa w § 1 niniejszego Regulaminu, przysługuje organom Miasta i Gminy Ogrodzieniec, jednostkom organizacyjnym i pomocniczym Miasta i Gminy Ogrodzieniec.

2. Zgodę na bezpłatne wykorzystywanie herbu Miasta i Gminy Ogrodzieniec w celach promocyjnych mogą uzyskać również inne podmioty nie wymienione w ust. 1 niniejszego paragrafu w formie pisemnej zgody Burmistrza Miasta i Gminy Ogrodzieniec.

3. Herb Miasta i Gminy Ogrodzieniec powinien być otoczony należyłą czcią i szacunkiem. Winien być utrzymany w czystości i tak umieszczony, aby nie dotykał podłoża (podłogi, ziemi, trawy, wody).

4. Herb Miasta i Gminy Ogrodzieniec nie może być wykorzystywany w kampaniach wyborczych przez podmioty biorące w nich udział bez względu na rodzaj wyborów – powszechnych czy lokalnych.

§ 2. **Zasady używania herbu Miasta i Gminy Ogrodzieniec.**

1. Herb Miasta i Gminy Ogrodzieniec umieszcza się w budynkach stanowiących siedzibę podmiotów, o których mowa w § 1 ust. 1 i 2.

2. Burmistrz Miasta i Gminy Ogrodzieniec może zobowiązać organizatorów przedsięwzięć realizujących zadania publiczne we współpracy z Miastem i Gminą Ogrodzieniec i korzystają-

cym z dofinansowania z budżetu gminy do używania herbu w materiałach promocyjnych tych przedsięwzięć. Zobowiązanie to jest ujęte w zapisach umowy, na mocy której jest udzielane wsparcie finansowe realizacji zadań publicznych przez ten podmiot.

3. Burmistrz Miasta i Gminy Ogrodzieniec podmiotom określonym w ust. 2 niniejszego paragrafu oraz w § 1 ust. 2 może zawiesić prawo do wykorzystywania herbu, bądź cofnąć zezwolenie jeżeli podmiot używający herb używa go w sposób niezgodny z warunkami lub przez inne działania naraża na szkodę dobre imię Miasta i Gminy Ogrodzieniec.

§ 3. W sprawach nieuregulowanych niniejszym regulaminem, indywidualną decyzję co do konkretnych okoliczności i warunków użycia herbu Miasta i Gminy Ogrodzieniec podejmuje Burmistrz Miasta i Gminy Ogrodzieniec.

UCHWAŁA Nr XXXII/313/2021 RADY MIEJSKIEJ W OGRODZIENIECU

z dnia 9 lutego 2021 r.

w sprawie ustanowienia flagi Gminy Ogrodzieniec oraz pieczęci: Burmistrza Miasta i Gminy Ogrodzieniec, Miasta i Gminy Ogrodzieniec oraz Przewodniczącego Rady Miejskiej w Ogrodzieniu i zasad ich używania².

Na podstawie art. 3 ust. 1 ustawy z dnia 21 grudnia 1978 r. o odznakach i mundurach (tekst jedn.: Dz. U. z 2016 r. poz. 38) po uzyskaniu pozytywnej opinii Ministra Spraw Wewnętrznych i Administracji,

uchwała się co następuje:

§ 1. Ustanawia się flagę Miasta i Gminy Ogrodzieniec oraz pieczęć: Miasta i Gminy Ogrodzieniec, Burmistrza Miasta i Gminy Ogrodzieniec i Przewodniczącego Rady Miejskiej w Ogrodzieniu.

§ 2. 1. Flagą jest płat tkaniny o proporcjach: 5:8 dzielony w słup (pionowo) w proporcjach: 1:1 o barwach: białej i czarnej, gdzie pośrodku białego pasa herb Miasta i Gminy Ogrodzieniec.

2. Wzór graficzny flagi stanowi Załącznik Nr 1 do niniejszej uchwały.

(...)

§ 6. 1. Flaga oraz pieczęć: Miasta i Gminy Ogrodzieniec, Burmistrza Miasta i Gminy Ogrodzieniec oraz Przewodniczącego Rady Miejskiej w Ogrodzieniu określone w § 2, § 3, § 4 i § 5 oraz Załącznikach od Nr 1 do Nr 4 niniejszej uchwały są znakami prawnie chronionymi i winny być używane wyłącznie w kształcie i barwach zgodnych ze wzorami graficznymi będącymi załącznikami do niniejszej uchwały.

2. Zasady i okoliczności używania symboli Miasta i Gminy

2. Tekst uchwały został opublikowany w Dzienniku Urzędowym Województwa Śląskiego 16 lutego 2021 r., poz. 1144.

Ogrodzieniec, o których mowa w ust. 1 niniejszego paragrafu określa Regulamin stanowiącym Załącznik Nr 5 do niniejszej uchwały.

§ 7. Wykonanie uchwały powierza się Burmistrzowi Miasta i Gminy Ogrodzieniec.

§ 8. Uchwała wchodzi w życie po upływie 14 dni od dnia ogłoszenia w Dzienniku Urzędowym Województwa Śląskiego³.

ZAŁĄCZNIKI

Załącznik Nr 1

Flaga Miasta i Gminy Ogrodzieniec



M 15%, Y 100%

K 100%



Załącznik Nr 5

Regulamin określający zasady używania flagi oraz pieczęci: Burmistrza Miasta i Gminy, Miasta i Gminy Ogrodzieniec oraz Rady Miejskiej w Ogrodzieńcu.

§ 1. Flaga Miasta i Gminy Ogrodzieniec oraz pieczęć: Burmistrza Miasta i Gminy Ogrodzieniec, Miasta i Gminy Ogrodzieniec oraz Przewodniczącego Rady Miejskiej w Ogrodzieńcu są najważniejszymi zewnętrznymi znakami symbolizującymi Miasto i Gminę Ogrodzieniec, stanowią jej własność i podlegają ochronie prawnej.

1. Prawo używania symboli Miasta i Gminy Ogrodzieniec, o których mowa w § 1 niniejszego Regulaminu, przysługuje organom Miasta i Gminy Ogrodzieniec, jednostkom organizacyjnym i pomocniczym Miasta i Gminy Ogrodzieniec.

2. Zgodę na bezpłatne wykorzystywanie symboli Miasta i

3. Wejście w życie: 3 marca 2021 r.

Gminy Ogrodzieniec w celach promocyjnych mogą uzyskać również inne podmioty nie wymienione w ust. 1 niniejszego paragrafu w formie pisemnej zgody Burmistrza Miasta i Gminy Ogrodzieniec.

3. Symbole Miasta i Gminy Ogrodzieniec powinny być otoczone należyłą czcią i szacunkiem. Winny być utrzymane w czystości i tak umieszczone, aby nie dotykały podłoża (podłogi, ziemi, trawy, wody).

4. Symbole Miasta i Gminy Ogrodzieniec nie mogą być wykorzystywane w kampaniach wyborczych przez podmioty biorące w nich udział bez względu na rodzaj wyborów - powszechnych czy lokalnych.

§ 2. Zasady używania flagi Miasta i Gminy Ogrodzieniec.

1. Flagę Miasta i Gminy Ogrodzieniec podnosi się/eksponuje się na budynkach siedzib lub przed budynkami stanowiącymi siedziby podmiotów, o których mowa w § 1 ust. 1 i 2 w ramach promocji Miasta i Gminy Ogrodzieniec oraz z okazji uroczystości lub wydarzeń, w których uczestniczą przedstawiciele Miasta i Gminy Ogrodzieniec.

2. Flaga Miasta i Gminy Ogrodzieniec zachowuje pierwszeństwo (poza flagą państwową) przed innymi flagami w czasie wszystkich wydarzeń o charakterze lokalnym, odbywających się na terenie Miasta i Gminy Ogrodzieniec.

3. W dniach żałoby ogłoszonej przez organy państwowe lub samorządowe, flagi na masztach pionowych opuszczają się do połowy masztu, a flagi na masztach skośnych opatrzone są kirem (czarna wstęga).

4. Mieszkańcy Miasta i Gminy Ogrodzieniec mają prawo używania flagi Miasta i Gminy Ogrodzieniec z zachowaniem należytej czci i szacunku.

(...)

§ 6. W sprawach nieuregulowanych niniejszym regulaminem, indywidualną decyzję co do konkretnych okoliczności i warunków użycia symboli Miasta i Gminy Ogrodzieniec podejmuje Burmistrz Miasta i Gminy Ogrodzieniec.

Uzasadnienie symboli Miasta i Gminy Ogrodzieniec⁴

Herb

Na późnogotyckiej tarczy typu hiszpańskiego, w polu czarnym między dwoma jakby zawiasami kotłowymi zaczepami do skrajów tarczy srebrnymi, także berło ze zwieńczeniami w kształcie pół lilii ku czola i podstawy, przepasane trzema pręgiemkami złotymi.

Uzasadnienie: znak napieczętny w postaci jakby Gozdawy widnieje na zachowanych pieczęciach rady miejskiej Ogrodzieńca przyłożonych do dokumentów z lat 1779-90 (zob. Rys. Nr 1 i Nr 2). Z pewnością wykonania między I połową XVI a I połową XVII wieku pieczęć używana była do roku 1795, o ile nie dłużej.

4. Uzasadnienie pierwotnie miało być załącznikiem nr 7 do Uchwały Rady Miejskiej w Ogrodzieńcu w sprawie ustanowienia herbu i flagi Gminy Ogrodzieniec oraz pieczęci: Miasta i Gminy Ogrodzieniec, Burmistrza Miasta i Gminy Ogrodzieniec oraz Przewodniczącego Rady Miejskiej w Ogrodzieńcu i zasad ich używania. Ostatecznie ustanowiono dwie odrębne uchwały, a tekst uzasadnienia pominięto.



Rys. 1



Rys. 2



Rys. 3

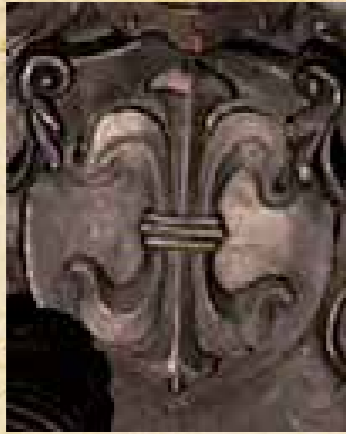


Rys. 4

w Komisji Heraldycznej tłok pieczętny najprawdopodobniej pochodzi z 2 połowy XVI wieku, czyli okresu rządów Firlejów (wnuków Seweryna Bonara) i może nawiązywać do godła z herbu Seweryna Bonara, ale może mieć inne znaczenie i przesłanie, które po pięciuset latach trudno jednoznacznie odczytać. Choć z tego samego okresu tj. z 2 połowy XVI wieku pochodzą odciski pieczęci sąsiednich miasteczek należących co najmniej do połowy XVI wieku do rodu Bonarów (Bonarów): Kromołowa i Włodowic. Na nich również widnieje albo bonerowska lilia, albo pół lilii (zob. Rys. 3 i Rys. 4). Najczytelniejszy herb Seweryna Bonara, znajdujemy na brązowej płycie nagrobka w Bazylice Mariackiej w Krakowie (zob. Rys. 5) oraz hermie zdobiącej attykę Kamienicy Bonerowskiej przy Rynku Głównym w Krakowie (zob. Rys. 6). Nagrobek odlano najprawdopodobniej w Norymberdze w roku 1538. Kamienicę Bonerowską przebudowano w stylu renesansowym między 1513 a 1562 rokiem. Podobnie jak znak napieczętny z pieczęci miejskiej Ogrodzieńca, różni się on znacznie od herbu szlacheckiego Gozdawa, jak i herbu Bonarowa.

Zapewne ten znak napieczętny, z pieczęci przyłożonej do dokumentu wystawionego proboszczowi ogrodzienickiej parafii przez radę miejską, opisuje ks. Jan Wiśniewski w „Historycznym opisie kościołów, miast, zabytków i pamiątek w olkuskiem”, ss. 187-188. Opisuje również pieczęć: „Ogrodzieniec ma herb zbliżony do herbu Bonarowa (Ibryda) bardzo przypominającą Gozdawę. Pieczęć z 1718 roku wielkości 2 ½ cm średnicy. W środku wspomniany herb, którego środkowy trzon z obu stron ma kształt jakby trójliścia. Bocznicę mają kształt litery greckiej omegi, tak że wygiętymi końcami dotykają koła pieczęci. Ich grzbiety nie przylegają do środkowego trzona jak w herbie Bonarowa lub Gozdawa. Są oddalone i dopiero linijką spojone z trzonem. W otoku napis: SIGILLUM OPPIDI OGRODZIENIEC”. Ks. Wiśniewski miał w rękach ten dokument z pieczęcią jeszcze w roku 1927, niestety nie przetrwał on II wojny światowej.

Znak napieczętny znany z zachowanych odcisków pieczęci miejskiej Ogrodzieńca przyłożonych do dokumentów z XVIII wieku. Zdaniem specjalistów z zakresu sfragistyki



Rys. 5



Rys. 6

Flaga

dzielność, poświęcenie i żarliwość. Jest barwą Marsa, rubinu, ognia i wojny.

4. **Czerń** to symbol: ziemi rodzicielki, bogactwa, pokory, Ziemi, nocy, ołowiu, ale także: śmierci, żałoby, smutku oraz piekła.

Gmina Budziszewo

Gmina miejsko-wiejska w województwie wielkopolskim, w powiecie chodzieskim. W skład gminy wchodzi dwanaście sołectw: Brzekiniec, Bukowiec, Dziewoklucz, Grabówka, Kąkolewice, Nowe Brzeźno, Ostrówki, Podstolice, Proсна, Sokołowo Budziszewskie, Wyszynki i Wyszyny.



Mapa Gminy Budziszewo. Rys. <https://commons.wikimedia.org>

Symbole Gminy Budziszewo oraz ekspertyzę historyczno-heraldyczną opracował Aleksander Bąk.

UCHWAŁA Nr XXI/221/2021 RADY MIEJSKIEJ W BUDZISZEWIE

z dnia 10 lutego 2021 r.

w sprawie ustanowienia, herbu, flagi i pieczęci Gminy Budziszewo oraz zasad ich używania⁵.

Na podstawie art. 18 ust. 2 pkt 13 ustawy z dnia 8 marca 1990 r. o samorządzie gminnym (Dz. U. z 2020 r. poz. 713, z późn. zm.) oraz art. 3 ust. 1 ustawy z dnia 21 grudnia 1978 r. o odznakach i mundurach (Dz. U. z 2016 r. poz. 38) uchwała się, co następuje:

§ 1. Ilekroć w niniejszej uchwale jest mowa o:

- 1) Burmistrzu - rozumie się przez to Burmistrza Miasta i Gminy Budziszewo,
- 2) Radzie - rozumie się przez to Radę Miejską w Budziszewie,
- 3) Urzędzie - rozumie się przez to Urząd Miasta i Gminy Budziszewo,
- 4) Gminie - rozumie się przez to Gminę Budziszewo.

§ 2. Ustanawia się symbole Gminy: herb, flagę i pieczęć oraz ustala się zasady ich używania.

§ 3. 1. Herb Gminy: w polu czerwonym połuorzeł srebrny i klucz złoty w pas, zębami w dół.

2. Graficzny wzór herbu stanowi załącznik nr 1 do niniejszej uchwały.

5. Tekst uchwały został opublikowany w Dzienniku Urzędowym Województwa Wielkopolskiego 18 lutego 2021 r., poz. 1505.

§ 4. 1. Flagę Gminy stanowi płat dwudzielny w słup, z czego pas czołowy i skrajny biały, a środkowy czerwony, na którym umieszczone centralnie godło gminy. Konstrukcja flagi oparta jest na proporcjach 5:8.

2. Graficzny wzór flagi stanowi załącznik nr 2 do niniejszej uchwały.

(...)

§ 6. Herb, flaga i pieczęć Gminy są znakami prawnie chronionymi oraz mogą być używane wyłącznie w kształcie, proporcjach i kolorach zgodnych ze wzorami graficznymi ustalonymi w niniejszej uchwale.

§ 7. 1. Prawo do używania herbu i flagi na mocy niniejszej uchwały przysługuje:

- 1) Radzie,
- 2) Burmistrzowi,
- 3) Urzędowi,
- 4) sołectwom Gminy,
- 5) gminnym jednostkom organizacyjnym,
- 6) innym podmiotom wykonującym w imieniu Gminy zadania o charakterze użyteczności publicznej,
- 7) innym niż wymienione powyżej w punktach 1-6: osobom fizycznym, prawnym, jednostkom organizacyjnym nieposiadającym osobowości prawnej.

2. Dysponentami pieczęci Gminy, o których mowa w § 5 ust. 1 są:

- 1) Urząd,
- 2) Burmistrz,
- 2) Rada.

§ 8. 1. Herb i flaga Gminy mogą być umieszczane w pomieszczeniach, na budynkach i przed budynkami stanowiącymi siedziby albo miejsca obrad organów Gminy.

2. Symbole, o których mowa w ust. 1, mogą być używane w innych miejscach z okazji uroczystości, świąt i rocznic państwowych, regionalnych i gminnych, wyborów Prezydenta, do Sejmu i Senatu RP, samorządowych, do Parlamentu Europejskiego, referendach oraz podczas innych imprez promujących Gminę lub organizowanych przez Gminę, w miejscach zwyczajowo przyjętych.

3. Herb może być umieszczany na:

- 1) gminnych budynkach użyteczności publicznej,
- 2) pieczętkach, emblematkach, drukach urzędowych, blankietach korespondencyjnych, wizytówkach organów Gminy i gminnych jednostek organizacyjnych,
- 3) sztandarach instytucji i gminnych jednostek organizacyjnych,
- 4) stronach internetowych Gminy i jednostek podległych,
- 5) materiałach promocyjnych Gminy,
- 6) tablicach informacyjnych Gminy,
- 7) tablicach z nazwami miejscowości, ulic itp.,
- 8) tablicach pamiątkowych fundowanych przez organy Gminy,
- 9) pojazdach i przedmiotach użytkowych należących do Gminy,
- 10) publikacjach (w tym zaproszeniach) wydawanych przez Burmistrza oraz pod Jego Patronatem, publikacjach i biuletynach samorządowych o zasięgu lokalnym, regionalnym i ogólnopolskim,
- 11) w miejscach odbywania się imprez organizowanych przez Gminę lub przy jej współudziale,

12) w innych miejscach za zgodą Burmistrza.

§ 9. 1. Herb, flaga mogą być wykorzystywane przez Urząd gminne jednostki organizacyjne oraz sołectwa do celów promocji Gminy Budziszewo.

2. Wykorzystywanie i rozpowszechnianie wizerunku herbu i flagi w celach komercyjnych przez podmioty wymienione w § 7 pkt 7 następuje wyłącznie za zgodą Burmistrza, wyrażoną w formie pisemnej.

3. W przypadku, o którym mowa w ust. 2 zainteresowany podmiot składa do Burmistrza pisemny wniosek, który zawiera uzasadnienie, przewidywany cel wykorzystania symboli oraz projekt graficzny materiałów, na których mają być umieszczone symbole.

§ 10. Herb i flaga Gminy mogą być umieszczone, używane i rozpowszechniane wyłącznie w sposób zapewniający należną im powagę i poszanowanie.

§ 11. Wykonanie uchwały powierza się Burmistrzowi Miasta i Gminy Budziszewo.

§ 12. Uchwała wchodzi w życie po upływie 14 dni od dnia ogłoszenia w Dzienniku Urzędowym Województwa Wielkopolskiego⁶.

6. Wejście w życie: 5 marca 2021 r.

ZAŁĄCZNIKI

Załącznik Nr 1

Herb Gminy Budzyń



*W polu czerwonym połurzeł srebrny
I klucz złoty w pas zębami w dół.*

Połurzeł srebrny (biały). Orzeź i klucz złote (żółte). Język srebrny (biały).
Kontur rysunku czarny.

TYNKTURY HERBU

Srebrny (biały) C:0 | M:0 | Y:0 | K:0
Złoty (żółty) C:0 | M:15 | Y:100 | K:0
Czerwony C:0 | M:100 | Y:100 | K:0
Czarny (kontur) C:0 | M:0 | Y:0 | K:100

Załącznik Nr 2

Flaga Gminy Budzyń



*Flagę stanowi płat dwudzielny w słup,
z czego pas czołowy i skrajny biały, a środkowy czerwony, na
którym umieszczone centralnie godło gminy.*

Konstrukcja flagi oparta jest na proporcjach 5:8 przełożonych na podział 20:32. Płat podzielony został dwoma cięciami na trzy pionowe pasy o proporcjach 2:4:2 (8:16:8). Porządek podziału płata składa się z pasa czołowego (od drzewca) i skrajnego barwy białej oraz pasa środkowego, któremu przyporządkowana została czerwona barwa pola tarczy herbowej. Na pasie środkowym osadzono centralnie godło gminy w odległości 2/20 od górnego i dolnego skraja płata. Barwy odzwierciedlają tynkturę herbu gminy.

BARWY FLAGI

Srebrny (biały) C:0 | M:0 | Y:0 | K:0
Złoty (żółty) C:0 | M:15 | Y:100 | K:0
Czerwony C:0 | M:100 | Y:100 | K:0
Czarny (kontur) C:0 | M:0 | Y:0 | K:100⁷



CMYK: 0, 0, 0, 0 CMYK: 0, 100, 100, 0
CMYK: 0, 15, 100, 0 CMYK: 0, 0, 0, 100

Rada Miejska w Budzynie dnia 10 lutego 2021 roku ustanowiła nowe symbole samorządu. Tym samym Budzyń dołączył do wielkopolskiej rodziny miast królewskich, sygnujących się właściwymi heraldycznie symbolami.

Dotychczasowy statutowy wizerunek herbu uznany został przez ekspertów Komisji Heraldycznej za niewłaściwy. Poza mankamentami formalnymi herb zawierał także istotne uchybienia heraldyczne i plastyczne. Nowe symbole gminy zostały opracowane w zgodzie z zasadami heraldyki i weksylogologii oraz sztuki współczesnego projektowania graficznego. Ich wzory uzyskały w styczniu 2021 roku pozytywną opinię ministra Spraw Wewnętrznych i Administracji na podstawie uchwały Komisji heraldycznej.

Wzory symboli wykonane zostały przez Aleksandra Bąka, specjalistę projektowania grafiki użytkowej oraz heraldyki samorządowej. Przedstawienia orła oraz klucza poddane zostały restylizacji, uwzględniającej przełożenie źródłowego wzoru godła z formy owalnej pieczęci na właściwy heraldycznie kształt tarczy. Przyjęta dla znaku syntetyczna forma przedstawieniowa wzmacnia jego wizualną czytelność oraz pozytywnie wpływa na rozpoznawalność symbolu tożsamościowego.

Wizerunek herbu stanowi odtworzenie przedstawienia, zachowanego na lakowym odcisku pieczęci miejskiej. Jest ono zgodne z treścią przywileju lokacyjnego, wystawionego przez króla Władysława IV Wazę 20 lipca 1641 roku. Wedle zapisów królewskiego dokumentu na pieczęci miejskiej widnieć miała połowa orła barwy białej oraz klucz. Dla nowego wzoru herbu Budzyń przyjęty został następujący opis: „W polu czerwonym połurzeł srebrny i klucz złoty w pas zębami w dół”.

⁷ Czarny kontur usunąłem z rysunku flagi gdyż nie występuje on w rzeczywistości.



Odcisk pieczęci miejskiej Budzyna. Fot. Aleksander Bąk / AP Bydgoszcz.

Gmina Łagiewniki

Gmina wiejska w województwie dolnośląskim, w powiecie dzierżoniowskim. W skład gminy wchodzi czternaście sołectw: Łagiewniki, Jaźwina, Ligota Wielka, Młynica, Oleszna, Przystronie, Radzików, Ratajno, Sienice, Sieniawka, Stoszów, Sokolniki, Słupice i Trzebnik.



Mapa Gminy Łagiewniki.
Rys. upload.wikimedia.org

Symbole Gminy Łagiewniki opracowali Kamil Wójcikowski i Robert Fidura.

UCHWAŁA Nr XXXIII/205/21 RADY GMINY ŁAGIEWNIKI

z dnia 25 lutego 2021 r.

w sprawie ustanowienia herbu, flagi, banneru, flagi stolikowej i pieczęci Gminy Łagiewniki⁸.

Na podstawie art. 18 ust. 2 pkt 13 i 15 ustawy z dnia 8 marca 1990 r. o samorządzie gminnym (Dz. U. z 2020 r. poz. 713 ze zm) oraz art. 3 ust. 1 ustawy z dnia 21 grudnia 1978 r. o

⁸ Tekst uchwały został opublikowany w Dzienniku Urzędowym Województwa Dolnośląskiego 5 marca 2021 r., poz. 1121.

odznakach i mundurach (Dz. U. z 2016 r. poz. 38) po uzyskaniu pozytywnej opinii Ministra Spraw Wewnętrznych i Administracji, Rada Gminy Łagiewniki uchwala, co następuje:


§ 1. Ustanawia się dla Gminy Łagiewniki:

- 1) herb, którego wzór zawiera załącznik nr 1 do niniejszej uchwały,
 - 2) flagę, którego wzór zawiera załącznik nr 2 do niniejszej uchwały,
 - 3) flagę stolikową, którego wzór zawiera załącznik nr 3 do niniejszej uchwały,
 - 4) banner, którego wzór zawiera załącznik nr 4 do niniejszej uchwały,
 - (...)
 - 6) sztandar, którego wzór zawiera załącznik nr 6 do niniejszej uchwały, jako trwałe znamiona tożsamości wspólnoty samorządowej, symbolizujące więź historyczną, kulturą i społeczno - ekonomiczną mieszkańców Gminy Łagiewniki.
- § 2. Wykonanie uchwały powierza się Wójtowi Gminy Łagiewniki.
- § 3. Uchwała podlega ogłoszeniu w Dzienniku Urzędowym Województwa Dolnośląskiego i wchodzi w życie po upływie 14 dni od dnia jej ogłoszenia⁹.

ZAŁĄCZNIKI

Załącznik Nr 1

Herb Gminy Łagiewniki




PANTONE 803 2X / CMYK 100, 15, 0, 0 / RGB 255, 213, 0
PANTONE 802 C / CMYK 100, 0, 100, 0 / RGB 0, 152, 70
PANTONE Black 6C / CMYK 0, 0, 0, 100 / RGB 0, 0, 0

⁹ Wejście w życie: 20 marca 2021 r.

Załącznik Nr 2

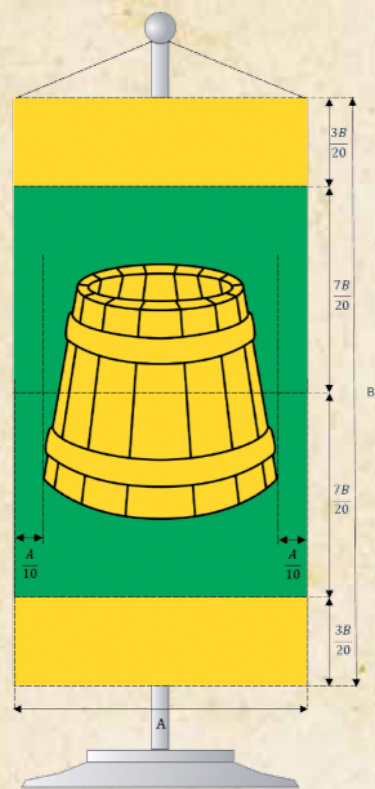
Flaga Gminy Łagiewniki



- PANTONE 803 2X / CMYK 100, 15, 0, 0 / RGB 255, 213, 0
- PANTONE 802 C / CMYK 100, 0, 100, 0 / RGB 0, 152, 70
- PANTONE Black 6C / CMYK 0, 0, 0, 100 / RGB 0, 0, 0

Załącznik Nr 3

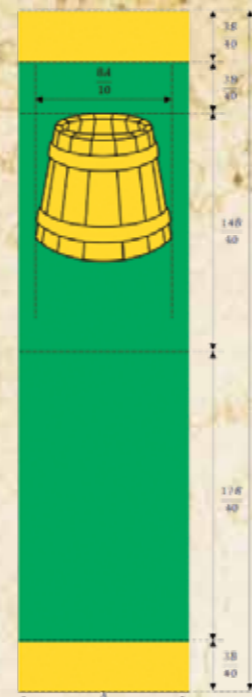
Flaga stolikowa Gminy Łagiewniki



- PANTONE 803 2X / CMYK 100, 15, 0, 0 / RGB 255, 213, 0
- PANTONE 802 C / CMYK 100, 0, 100, 0 / RGB 0, 152, 70
- PANTONE Black 6C / CMYK 0, 0, 0, 100 / RGB 0, 0, 0

Załącznik Nr 4

Banner Gminy Łagiewniki



- PANTONE 803 2X / CMYK 100, 15, 0, 0 / RGB 255, 213, 0
- PANTONE 802 C / CMYK 100, 0, 100, 0 / RGB 0, 152, 70
- PANTONE Black 6C / CMYK 0, 0, 0, 100 / RGB 0, 0, 0

Załącznik Nr 6

Sztandar Gminy Łagiewniki – strona główna



- PANTONE 485 C / CMYK 0, 100, 100, 0 / RGB 255, 0, 0
- Nić złota [szpony, dziób, korona orła]
- Nić srebrna, jasna [wyłącznie orzeł]
- Nić srebrna, ciemna [wyłącznie orzeł]
- PANTONE 803 2X / CMYK 100, 15, 0, 0 / RGB 255, 213, 0
- PANTONE 802 C / CMYK 100, 0, 100, 0 / RGB 0, 152, 70

Sztandar Gminy Łagiewniki – strona odwrotna



- PANTONE 485 C / CMYK 0, 100, 100, 0 / RGB 255, 0, 0
- Nić złota [godło herbowe, napisy]
- Nić srebrna, jasna
- PANTONE 803 2X / CMYK 100, 15, 0, 0 / RGB 255, 213, 0
- PANTONE 2925 C / CMYK 100, 30, 0, 0 / RGB 0, 127, 255
- PANTONE 802 C / CMYK 100, 0, 100, 0 / RGB 0, 152, 70

UCHWAŁA Nr XXXIII/206/21 RADY GMINY ŁAGIEWNIKI

z dnia 25 lutego 2021 r.

w sprawie zasad i warunków używania herbu oraz flagi Gminy Łagiewniki¹⁰.

Na podstawie art. 18 ust. 2 pkt 13 ustawy z dnia 8 marca 1990 roku o samorządzie gminnym (Dz. U. z 2020 r. poz. 713 ze zm.) oraz § 6 ust. 1 i ust. 2 Statutu Gminy Łagiewniki (tekst jedn.: Dz. Urz. Woj. Dolnośląskiego z 2020 r. poz. 3612 ze zm.) uchwała się, co następuje:

- § 1. 1. Określa się zasady i warunki używania herbu oraz flagi gminy Łagiewniki, których wzory zostały ustalone odrębną uchwałą.
2. Herb i flaga stanowią własność gminy Łagiewniki i podlegają ochronie prawnej.
 3. Herb i flaga mogą być używane wyłącznie w sposób zapewniający im należyty cześć, a sposób ich używania nie może godzić w dobre obyczaje, prestiż i interes gminy Łagiewniki.
 4. Herb i flaga mogą być używane tylko w kształcie, proporcjach i kolorach zgodnych z wzorem graficznym ustalonym odrębną uchwałą.
 5. Dopuszcza się stosowanie jednobarwnej lub wielobarwnej

10. Tekst uchwały został opublikowany w Dzienniku Urzędowym Województwa Dolnośląskiego 5 marca 2021 r., poz. 1122.

stylizacji herbu w postaci płaskorzeźby, metaloplastyki lub innych dzieł artystycznych.

§ 2. 1. Prawo do używania herbu i flagi przysługuje organom gminy Łagiewniki, gminnym jednostkom organizacyjnym i jednostkom pomocniczym do celów związanych z realizacją zadań ustawowych i statutowych.

2. Herb może być umieszczany na:

- 1) budynkach stanowiących siedzibę organów gminy Łagiewniki oraz w pomieszczeniach tych siedzib;
- 2) budynkach lub w pomieszczeniach gminnych jednostek organizacyjnych;
- 3) miejscach odbywania się uroczystości gminnych oraz w innych miejscach za zgodą Wójta Gminy Łagiewniki;
- 4) drukach urzędowych organów gminy Łagiewniki i gminnych jednostek organizacyjnych;
- 5) tablicach przy drogach publicznych;
- 6) tablicach z nazwami miejscowości i placów;
- 7) stronach internetowych gminy Łagiewniki i gminnych jednostek organizacyjnych;
- 8) materiałach informacyjnych i promocyjnych gminy Łagiewniki oraz na innych materiałach za zgodą Wójta Gminy Łagiewniki.

§ 3. 1. Rada Gminy Łagiewniki upoważnia Wójta Gminy Łagiewniki do podejmowania decyzji w sprawie używania wizerunku herbu bądź wizerunku ustalonych w nim elementów, przez podmioty inne niż wymienione w § 2 ust. 1 i w miejscach innych niż określone w § 2 ust. 2.

2. Traktując udostępnianie herbu jako jedną z form promocji gminy Łagiewniki, przyjmuje się jako zasadę bezpłatne jego używanie, po uprzednim uzyskaniu zgody Wójta Gminy Łagiewniki.

3. Wójt Gminy Łagiewniki może cofnąć zgodę na używanie herbu lub jego elementów podmiotom, o których mowa w ust. 1, jeżeli używa się je niezgodnie z określonymi warunkami, w sposób niezapewniający należytej powagi i szacunku oraz gdy zagraża to dobremu obyczajom, prestiżowi lub interesom gminy Łagiewniki.

§ 4. 1. Warunkiem uzyskania zgody na używanie herbu jest złożenie przez zainteresowany podmiot pisemnego wniosku zgodnie z załącznikiem nr 1 zawierającego:

- 1) nazwę i siedzibę podmiotu;
 - 2) rodzaj prowadzonej działalności;
 - 3) miejsce lub przedmiot, na których ma być umieszczony herb wraz z projektem graficznym;
 - 4) okres używania herbu.
2. O prawo do używania herbu mogą ubiegać się:
- 1) instytucje, organizacje, osoby fizyczne lub prawne oraz inne podmioty działające na terenie gminy Łagiewniki;
 - 2) podmioty działające poza gminą Łagiewniki, promujące gminę lub rozpowszechniające dorobek artystyczny, kulturalny, oświatowy i sportowy gminy Łagiewniki;
 - 3) podmioty działające poza gminą Łagiewniki, promujące wyroby wyprodukowane przez podmioty mające siedzibę na terenie gminy Łagiewniki;
 - 4) stowarzyszenia gmin, których gmina Łagiewniki jest członkiem;
 - 5) organizatorzy konkursów objętych patronatem Wójta Gminy Łagiewniki;

6) osoby fizyczne i prawne, które reprezentują gminę Łagiewniki w zawodach sportowych, zlotach itp.

3. Wójt Gminy Łagiewniki rozpatruje złożone wnioski, o których mowa w ust. 1, i informuje na piśmie podmiot ubiegający się o uzyskanie zgody o podjętej decyzji, określając jednocześnie warunki używania herbu.

4. Wójt Gminy Łagiewniki może udzielić zezwolenia na używanie herbu na czas oznaczony bądź nieoznaczony.

§ 5. Oceniając wniosek o wydanie zgody na używanie herbu, Wójt Gminy Łagiewniki bada, czy:

1) umieszczenie herbu w określonym miejscu lub na określonym podmiocie nie pozostaje w sprzeczności z powagą herbu;
2) działalność podmiotu ubiegającego się o prawo do korzystania z herbu nie stoi w sprzeczności z interesem gminy Łagiewniki.

§ 6. Podmiot, który otrzymał zgodę na zamieszczenie herbu gminy w swojej witrynie internetowej zobowiązany jest do:

1) umieszczenia na niej adresu internetowego w formie linku prowadzącego bezpośrednio do oficjalnej strony internetowej gminy Łagiewniki;

2) natychmiastowego usunięcia herbu ze swej strony, w momencie cofnięcia zgody na jego zamieszczenie.

§ 7. 1. Flaga gminy Łagiewniki może być wywieszana (podnoszona) przed budynkiem stanowiącym siedzibę organów gminy Łagiewniki, gminnych jednostek organizacyjnych, na innych obiektach gminnych, miejscach publicznych oraz przez mieszkańców, przedsiębiorców i instytucje prowadzące działalność na terenie gminy Łagiewniki, z okazji uroczystości gminnych i państwowych, bez potrzeby uzyskania zgody Wójta Gminy Łagiewniki, przy zachowaniu należytej powagi i szacunku.

2. Flaga może być umieszczana także wewnątrz budynków, w których odbywają się uroczystości oraz w miejscach obrad organów gminy Łagiewniki lub z ich udziałem.

3. Flaga może być używana w formie flagietki (chorągiewki) na biurkach, stołach konferencyjnych i recepcjach, bez zgody Wójta Gminy Łagiewniki, przy zachowaniu należytej powagi i szacunku.

4. Flaga może być używana z innych okazji oraz w innym celu niż określony w ust. 1, za zgodą Wójta Gminy Łagiewniki. Przepisy § 4 i § 5 stosuje się odpowiednio.

§ 8. Wykonanie uchwały powierza się Wójtowi Gminy Łagiewniki.

§ 9. Uchwała wchodzi w życie po upływie 14 dni od dnia ogłoszenia w Dzienniku Urzędowym Województwa Dolnośląskiego¹¹.

UCHWAŁA Nr XLI/241/21 RADY GMINY ŁAGIEWNIKI

z dnia 10 września 2021 r.

w sprawie zasad i warunków używania sztandaru
Gminy Łagiewniki¹².

Na podstawie art. 18 ust. 2 pkt 13 ustawy z dnia 8 marca 1990 roku o samorządzie gminnym (tekst jedn.: Dz. U. z 2021 r. poz. 1372 ze zm.), § 6 ust. 1 i ust. 2 Statutu Gminy Łagiewniki (tekst jedn.: Dz. Urz. Woj. Dolnośląskiego z 2020 r. poz. 3612 ze zm.) oraz uchwały XXXIII/205/21 Rady Gminy Łagiewniki z dnia 25 lutego 2021 r. w sprawie ustanowienia herbu, flagi, banneru, flagi stolikowej i pieczęci Gminy Łagiewniki, Rada Gminy Łagiewniki uchwała, co następuje:

§ 1. Ustanawia się zasady i okoliczności używania sztandaru Gminy Łagiewniki.

§ 2. 1. Sztandar jest własnością Gminy Łagiewniki i podlega ochronie prawnej.

2. Sztandar Gminy Łagiewniki jest używany podczas uroczystości państwowych i gminnych, a także podczas uroczystych sesji Rady Gminy Łagiewniki.

3. Sztandarowi towarzyszy trzyosobowy poczet, składający się z chorążego i dwóch osób asysty, którego skład wyznacza Wójt Gminy Łagiewniki.

4. Członkowie poczty sztandarowej występują w ubiorach wizytowych, szarfie w kolorze biało-czerwonym przepasanej przez prawe ramię i białych rękawiczkach.

5. Sztandar powinien być używany w sposób zapewniający mu należyty cześć i szacunek.

6. Miejscem przechowywania sztandaru jest siedziba Urzędu Gminy Łagiewniki.

7. Na uroczystościach innych niż wymienione w ust. 1 sztandar może być obecny wyłącznie na polecenie Wójta Gminy Łagiewniki.

§ 3. 1. Podczas uroczystości sztandar trzymany jest przez chorążego w pozycji "Spocznij" (pionowo), chyba, że zaistnieją okoliczności, które wymagają pozycji sztandaru "Bacność" (pochylony pod kątem ok. 60 stopni).

2. Sztandarowi nadaje się pozycję "Bacność" wyłącznie w sytuacji:

1) odgrywania i/lub śpiewania hymnu państwowego,
2) przeistoczenia, podniesienia i błogosławieństwa w trakcie nabożeństwa religijnego,

3) dekorowania sztandaru odznaczeniem,

4) oddawania honorów osobom lub symbolom, po komendzie: "Sztandar prezentuj" (chorąży pochyla sztandar w przód do ok. 45 stopni, mając płat przed sobą).

3. Podczas uroczystej sesji sztandar jest ustawiony w honorowym miejscu.

§ 4. 1. Sztandar wprowadza się na początku uroczystości, chyba, że jej charakter lub program wymuszają inną kolejność.

2. Prowadzący uroczystość podaje komendę dla uczestników uroczystości "Całość powstań! Bacność! Sztandar wprowadzić".

3. Sztandar wprowadza i wyprowadza poczet sztandarowy poruszający się krokiem marszowym, a chorąży zajmuje środkowe miejsce.

4. Podczas przemarszu chorąży trzyma sztandar na prawym ramieniu, mając płat za sobą a drzewiec pod kątem ok. 45 stopni, natomiast podczas wprowadzania sztandaru chorąży trzyma sztandar pod kątem ok. 60 stopni.

5. Po zajęciu miejsca przez poczet sztandarowy (przodem do uczestników uroczystości) chorąży utrzymuje sztandar w po-

zycji "Bacność" (pochylony pod kątem ok. 60 stopni) a członkowie poczty sztandarowej przyjmują postawę "Bacność".

6. Pada komenda: "Spocznij" (uczestnicy uroczystości mogą usiąść), członkowie poczty sztandarowej przyjmują postawę "Spocznij".

7. Sztandar wyprowadza się po zakończeniu oficjalnej części uroczystości, po komendzie prowadzącego uroczystość: "Całość powstań! Bacność! Sztandar wyprowadzić".

8. Po opuszczeniu miejsca uroczystości przez poczet sztandarowy, następuje komenda: "Spocznij" (uczestnicy uroczystości mogą usiąść).

§ 5. Wykonanie uchwały powierza się Wójtowi Gminy Łagiewniki.

§ 6. Uchwała podlega ogłoszeniu w Dzienniku Urzędowym Województwa Dolnośląskiego i wchodzi w życie po upływie 14 dni od dnia jej ogłoszenia¹³.

Przekazanie sztandaru dla Gminy Łagiewniki 10.09.2021 r.¹⁴

W dniu 10 września 2021 r. w Gminnym Ośrodku Kultury, Bibliotek i Sportu w Łagiewnikach odbyła się XLI Sesja Rady Gminy Łagiewniki. Sesja w całości poświęcona była uroczystemu przekazaniu sztandaru Gminy Łagiewniki. Sesję otworzyła Dobromiła Szachniewicz, Przewodnicząca Rady Gminy Łagiewniki, która przedstawiła porządek obrad. Następnie do sali, przy dźwiękach werbli, wprowadzono zaproszone na uroczystość poczty sztandarowe z naszej gminy, Starostwa Powiatowego w Dzierżoniowie oraz sztandar Gminy Łagiewniki, niesiony przez radnych Rady Gminy Łagiewniki. Po komendzie "Do Hymnu", który dała przewodnicząca Dobromiła Szachniewicz, zebrani w sali odśpiewali Mazurka Dąbrowskiego. Następnie prowadząca powitała zaproszonych gości: Jarosława Tyńca Wójta Gminy Łagiewniki, Grzegorza Kosowskiego Starostę Dzierżoniowskiego, Jacka Mikusa wicewójta, zastępców Przewodniczącej Rady Gminy Marka Milewskiego i Tomasza Roszaka, ks. Dariusza Nowaka proboszcza parafii w Radzikowie, ks. Marka Mielczarka proboszcza parafii w Słupicach, kierowników, prezesów i dyrektorów jednostek oświatowych i organizacyjnych z pocztami sztandarowymi, sołtysów, Zarząd Klubu Seniora „Babie Lato”, Dariusza Gortycha Radnego Powiatu Dzierżoniowskiego – Prezesa Zarządu Powiatowego Ochotniczych Straży Pożarnych w Dzierżoniowie, prezesów OSP z Gminy Łagiewniki, poczty sztandarowe OSP Łagiewniki i OSP Sienice, hm. Ryszarda Gacka - Komendanta Hufca ZHP w Łagiewnikach z poczem sztandarowym, asp. sztab. Adama Antoszczaka - Kierownika Posterunku Policji w Łagiewnikach, chór „Canzona” z Olesznej, dzieci i młodzież ze szkół i przedszkola. Głos zabrał Wójt Jarosław Tyńiec dziękując osobom, które przyczynili się do tego, że Gmina Łagiewniki ma swój sztandar tj. Radzie Gminy i zastępcy Jackowi Mikusowi. Następnie Pani Alina Zamęcka przedstawiła historię Gminy Łagiewniki oraz ustanowienia herbu, flagi, banneru, flagi stolikowej, sztandaru i pieczęci Gminy Łagiewniki. W tym

czasie prezentowany był film pokazujący z lotu ptaka Gminę Łagiewniki, przedwojenne i aktualne zdjęcia oraz nowe insygnia i znaki Gminy Łagiewniki. Nastąpił czas na poświęcenie sztandaru, który poświęcił ks. Dariusz Nowak. Następnie rozpoczęła się ceremonia przyjęcia nowego sztandaru Gminy Łagiewniki. Przewodnicząca Rady Dobromiła Szachniewicz przekazała sztandar Wójtowi Jarosławowi Tyńcowi. Po tej ceremonii sztandar w całej swojej okazałości został zaprezentowany zebrany w sali. Warto podkreślić, że sztandar wyhaftowała zgodnie z zaleceniami Komisji Heraldycznej Pani Dorota Chmielewska z Dzierżoniowa. Przewodnicząca Rady przedstawiła projekt uchwały w sprawie zasad i warunków używania sztandaru Gminy Łagiewniki. Po podjęciu uchwały głos zabrali zaproszeni goście. Sesja Rady Gminy Łagiewniki zakończyła się po wyprowadzeniu sztandarów. W części artystyczna, jako pierwsze wystąpiły dzieci z Przedszkola „Na Akacjowym Wzgórzu”, następnie młodzież ze Szkoły Podstawowej im. Jana Pawła II w Łagiewnikach. Na koniec wystąpił chór CANZONA z Olesznej. Występ rozpoczął odśpiewaniem razem z zebranymi ROTY. Wszyscy goście w wielkim skupieniu na stojąco śpiewali pieśń. CANZONA zaprezentowała kilka pieśni patriotycznych, po których zebrani zostali zaproszeni na poczęstunek. Była chwila czasu, aby zrobić sobie pamiątkowe zdjęcie ze sztandarem. Teraz na wszystkich uroczystościach państwowych i gminnych sztandar Gminy Łagiewniki będzie stał na honorowym miejscu.



Poczet sztandarowy ze sztandarem Gminy Łagiewniki podczas uroczystości w dniu 10 września 2021r. Fot. <https://www.facebook.com/gminalagiewniki>

11. Wejście w życie: 20 marca 2021 r.

12. Tekst uchwały został opublikowany w Dzienniku Urzędowym Województwa Dolnośląskiego 16 września 2021 r., poz. 4273.

13. Wejście w życie: 1 października 2021 r.

14. Tekst autorstwa Tadeusza Szota zamieszczony na stronie: <https://www.facebook.com/media/set/?set=a.2114988745346782&type=3>



Informacja o nowych symbolach Gminy Łagiewniki zamieszczona w nr 1/2021 „Gazety Łagiewnickiej”.

Uroczystość przekazania sztandaru Gminie Łagiewniki można obejrzeć na: https://www.youtube.com/watch?v=OI1Qy_BCpxY&t=17s
https://www.youtube.com/watch?v=USm8fp0_F8k&t=376s
<https://www.youtube.com/watch?v=qX-SmUU0uMg>

Gmina Przechlewo

Gmina wiejska w województwie pomorskim, w powiecie człuchowskim. W skład gminy wchodzi czternaście sołectw: Dąbrowa Człuchowska, Garbek, Lisewo, Łubianka, Nowa Wieś, Pakotulsko, Pawłówko, Płaszczycza, Przechlewo, Przechlewo, Rudniki, Sępólno, Szczytno, Żoła.



Mapa Gminy Przechlewo. Rys. upload.wikimedia.org

Sztandar Gminy Przechlewo zaprojektował Andrzej Zygmunt Rola-Stężycki, a opracował graficznie Janusz Nowierski.

UCHWAŁA Nr 235/XXXII/2021 RADY GMINY PRZECHELEWO

z dnia 2 marca 2021 r.

w sprawie ustanowienia sztandaru Gminy Przechlewo oraz insygniów Gminy Przechlewo w postaci Łańcucha Przewodniczącego Rady Gminy Przechlewo oraz Łańcucha Wójta Gminy Przechlewo¹⁵.

Na podstawie art. 18 ust. 2 pkt 15 ustawy z dnia 8 marca 1990 r. o samorządzie gminnym (tekst jedn.: Dz. U. z 2020 r. poz. 713 z późn. zm.) w zw. z art. 3 ust. 1 ustawy z dnia 21 grudnia 1978 r. o odznakach i mundurach (tekst jedn.: Dz. U. z 2016 r. poz. 38) oraz po zasięgnięciu opinii Ministra Spraw Wewnętrznych i Administracji, Rada Gminy Przechlewo uchwała, co następuje:

§ 1. 1. Ustanawia się sztandar Gminy Przechlewo, którego graficzny wzór stanowi załącznik nr 1 i załącznik nr 2 do niniejszej uchwały.

2. Opis sztandaru Gminy Przechlewo stanowi załącznik nr 3 do niniejszej uchwały.

§ 2. 1. Sztandar Gminy Przechlewo wykorzystywany jest podczas obchodów świąt państwowych i samorządowych, uroczystości gminnych, w trakcie uroczystych sesji Rady Gminy, a także w innych uzasadnionych okolicznościach.

2. Sztandar Gminy Przechlewo prezentowany jest przez trzyosobowy poczet sztandarowy, tj.: chorążego i dwóch przybocznych, wyznaczonych przez Wójta Gminy Przechlewo.

3. Sztandar Gminy Przechlewo przechowywany jest w siedzibie Urzędu Gminy w Przechlewie.

§ 3. 1. Sztandar Gminy Przechlewo stanowi własność Gminy Przechlewo i podlega ochronie prawnej.

2. Sztandar Gminy Przechlewo może być używany wyłącznie w sposób zapewniający mu należyty cześć i szacunek, a sposób jego używania nie może godzić w dobre obyczaje i interes Gminy.

(...)

§ 7. Wykonanie uchwały powierza się Wójtowi Gminy Przechlewo.

§ 8. Uchwała wchodzi w życie po upływie 14 dni od dnia ogłoszenia w Dzienniku Urzędowym Województwa Pomorskiego¹⁶.

15. Tekst uchwały został opublikowany w Dzienniku Urzędowym Województwa Pomorskiego 23 marca 2021 r., poz. 1081.

16. Wejście w życie: 7 kwietnia 2021 r.

ZAŁĄCZNIKI

Załącznik Nr 1

Sztandar Gminy Przechlewo – strona główna



Załącznik Nr 2

Sztandar Gminy Przechlewo – strona odwrotna



Załącznik Nr 3

1. Sztandar Gminy Przechlewo ma kształt kwadratowego płata o wymiarach 100 cm x 100 cm, przymocowanego do drzew-

ca Koluszkami umocowanymi na szpili a zwieńczonego głowicą w formie czworograniastego złotego grotu kopii (włóczni). Płaty tkaniny z trzech boków nieprzylegających do drzewca obszyte są frędzlą złotą o długości 5 cm.

2. Strona prawa sztandaru (na lewo od drzewca) przedstawia Orła Białego w czerwonym polu (godło herbu państwowego), gdzie godło stanowi 3/4 płata.

3. Strona lewa sztandaru (na prawo od drzewca) w polu błękitnym na środku płata umieszczono godło herbu Gminy Przechlewo, którego wysokość stanowi 1/2 wysokości płata. Nad godłem po łuku biegnącym po okręgu zgodnie z ruchem wskazówek zegara białą majuskułą napis GMINA PRZECHELEWO. Poniżej po łuku biegnącym po okręgu przeciwnie do ruchu wskazówek zegara białymi cyframi data ustanowienia sztandaru - 2021. Pomiędzy górnym a dolnym napisem dywizory w postaci dwóch białych krzyżyków umieszczonych orientacyjnie na wysokości "godz. 7.30" i "godz. 5.30". Wysokość liter 103 mm a cyfr 110 mm.

4. Cyfry i litery, tak samo jak elementy godła, obszyte czarną nicią konturową.

5. Szarfa sztandaru biało-czerwona przewiązana w kokardę pod głowicą sztandaru.



Uroczystość przekazania sztandaru Gminie Przechlewo w dniu 24 lipca 2021 r. Fot. <https://przechlewo.pl/strona/nadanie-sztandaru-gminie-przechlewo>

Gmina Radwanice

Gmina wiejska w województwie dolnośląskim, w powiecie polkowickim. W skład gminy wchodzi trzynaście sołectw: Buczyzna, Drożów, Drożyna, Jakubów, Kłębanowice, Lipin, Łagoszów Wielki, Nowa Kuźnia, Nowy Dwór, Przesieczna, Radwanice, Sieroszowice, Strogoborzycze.



Mapa Gminy Radwanice.
Rys. upload.wikimedia.org

Symbole Gminy Radwanice wraz z uzasadnieniem historyczno-heraldycznym opracowali Kamil Wójcikowski i Robert Fidura.

UCHWAŁA Nr XXVI/183/21 RADY GMINY W RADWANICACH

z dnia 23 marca 2021 r.

w sprawie ustanowienia herbu, flagi, flagi stolikowej i banneru Gminy Radwanice oraz zasad ich używania¹⁷.

Na podstawie art. 18 ust. 2 pkt 13 ustawy z dnia 8 marca 1990 r. o samorządzie gminnym (Dz. U. z 2020 r. poz. 713 ze zmianami), w związku z art. 3 ust. 1 ustawy z dnia 21 grudnia 1978 r. o odznakach i mundurach (Dz. U. z 2016 r. poz. 38), po uzyskaniu pozytywnej opinii Ministra Spraw Wewnętrznych i Administracji, Rada Gminy w Radwanicach uchwala, co następuje:

§ 1. 1. Ustanawia się herb Gminy Radwanice według opisu zawartego w § 2 niniejszej Uchwały.

2. Wzór graficzny herbu stanowi załącznik nr 1 do niniejszej Uchwały.

§ 2. Herb Gminy Radwanice wyobraża w polu czerwonym buk srebrny z pięcioma korzeniami, czterema liśćmi, czterema owocami i dwoma widlasto rozchodzącymi się konarami, pomiędzy którymi głowica pastorału złota.

§ 3. 1. Ustanawia się flagę Gminy Radwanice według opisu

17. Tekst uchwały został opublikowany w Dzienniku Urzędowym Województwa Dolnośląskiego 26 marca 2021 r., poz. 1493.

zawartego w § 4 niniejszej Uchwały.

2. Wzór graficzny flagi stanowi załącznik nr 2 do niniejszej Uchwały.

§ 4. Flaga Gminy Radwanice to płat prostokątny o proporcjach 5:8 (wysokość do długości), czerwony, w części centralnej z godłem herbu gminy wysokości 9/10 wysokości płata.

§ 5. 1. Ustanawia się flagę stolikową Gminy Radwanice według opisu zawartego w § 6 niniejszej Uchwały.

2. Wzór graficzny flagi stolikowej stanowi załącznik nr 3 do niniejszej Uchwały.

§ 6. Flaga stolikowa gminy Radwanice jest pionowym odwzorowaniem flagi na płacie czerwonym o proporcjach 2:1 (wysokość do szerokości) przeznaczonym do zawieszania na poprzeczce mocowanej do stojaka. Godło herbu gminy Radwanice, szerokości 9/10 szerokości płata, jest umieszczone centralnie.

§ 7. 1. Ustanawia się banner Gminy Radwanice według opisu zawartego w § 8 niniejszej Uchwały.

2. Wzór graficzny banneru stanowi załącznik nr 4 do niniejszej Uchwały.

§ 8. Banner Gminy Radwanice jest pionowym odwzorowaniem flagi na płacie czerwonym o proporcjach 4:1 (wysokość do szerokości). Godło herbu gminy Radwanice, o szerokości 9/10 szerokości płata, jest umieszczone w ten sposób, że jego pozioma oś symetrii leży w odległości 1/3 wysokości płata od jego górnej krawędzi.

§ 9. 1. Symbole i insygnia, o których mowa w § 1-8 niniejszej Uchwały stanowią własność Gminy Radwanice i są znakami prawnie chronionymi.

2. Symbole i insygnia, o których mowa w § 1-8 niniejszej Uchwały mogą być używane wyłącznie w sposób zapewniający im należyta cześć, szacunek oraz prestiż i powagę przewidzianą prawem dla insygniów władzy.

3. Symbole i insygnia, o których mowa w § 1-8 niniejszej Uchwały mogą być używane wyłącznie w kształcie, proporcjach i kolorach zgodnych z wzorami graficznymi ustalonymi w niniejszej Uchwale.

§ 10. Herb, flaga i banner Gminy Radwanice, jako symbole i znaki tożsamości Gminy mogą być umieszczane w szczególności:

1) w sali obrad Rady Gminy;

2) w gabinetach przewodniczącego Rady Gminy Radwanice i Wójta Gminy Radwanice;

3) na budynkach i w ich wnętrzach, stanowiących siedzibę organów Gminy oraz w budynkach jednostek organizacyjnych Gminy i ich wnętrzach;

4) na tablicach pamiątkowych fundowanych przez władze Gminy;

5) na wiatkach usytuowanych na granicach Gminy;

6) na blankietach korespondencyjnych, wizytówkach, materiałach promocyjnych, wydawanych przez Wójta Gminy Radwanice albo za jego zgodą i Przewodniczącego Rady Gminy Radwanice;

7) w publikacjach i biuletynach samorządowych, na oficjalnych stronach internetowych, wydawnictwach Gminy;

8) na wizytówkach używanych do celów służbowych przez radnych Rady Gminy Radwanice, pracowników Urzędu Gminy Radwanice i pracowników jednostek organizacyjnych Gminy.

§ 11. Herb, flaga i banner Gminy Radwanice mogą być używane przez podmioty gospodarcze, organizacje, instytucje, stowarzyszenia, fundacje za indywidualną zgodą wyrażoną przez Wójta Gminy Radwanice.

§ 12. Używanie bądź rozpowszechnianie wizerunku herbu, flagi lub banneru w celach komercyjnych, a w szczególności umieszczanie herbu, flagi lub banneru Gminy na przedmiotach, w tym przeznaczonych do obrotu gospodarczego oraz zamieszczanie w znaku towarowym lub usługowym wymaga zgody Wójta Gminy.

§ 13. Decyzja Wójta Gminy wyrażająca zgodę na używanie bądź rozpowszechnianie wizerunku herbu, flagi lub banneru w celach komercyjnych stanowi podstawę do zawarcia umowy określającej wzajemne prawa i obowiązki stron, a w szczególności warunki używania bądź komercyjnego rozpowszechniania herbu, flagi lub banneru lub ich wizerunku, sposób wykorzystania herbu, flagi lub banneru, czas trwania umowy oraz ewentualne warunki płatności. Wójt może cofnąć wyrażoną zgodę, jeżeli podmiot uprawniony wykorzystuje herb, flagę lub banner Gminy w sposób sprzeczny z udzieloną zgodą lub zawartą umową, albo naraża dobre obyczaje lub interes Gminy na szkodę, bądź gdy wizerunek herbu, flagi lub banneru rozpowszechniany jest w sposób sprzeczny z ustalonymi warunkami albo określonymi zasadami.

§ 14. Cofnięcie zgody przez Wójta Gminy skutkuje rozwiązaniem umowy, o której mowa w § 13. W przypadku używania, rozpowszechniania herbu, flagi lub banneru Gminy w sytuacjach nieujętych w niniejszych zasadach indywidualną zgodę, co do konkretnych okoliczności i warunków użycia herbu, flagi lub banneru Gminy w jakichkolwiek wersjach, formach i postaciach plastycznych, zgodnych z ustalonym wzorem, podejmuje w każdym przypadku wójt Gminy Radwanice.

§ 15. Flaga i banner Gminy mogą być podnoszone - wywieszane:

1) codziennie na budynkach lub przed budynkami stanowiącymi siedzibę władz Gminy i jednostek organizacyjnych Gminy;

2) z okazji świąt państwowych, samorządowych, a także podczas innych zdarzeń o charakterze politycznym, społecznym i gospodarczym;

3) w miejscach obrad Rady Gminy i w czasie jej posiedzeń;

4) w innych miejscach i sytuacjach związanych w szczególności z reprezentowaniem Gminy w ramach zorganizowanej lub realizowanej współpracy regionalnej lub międzynarodowej, a także oficjalnych spotkań gospodarczych.

§ 16. Flaga i banner Gminy stanowią umowną własność całej społeczności Gminy Radwanice i mogą być wywieszane łącznie z flagą narodową (flaga Gminy) lub barwami narodowymi w układzie pionowym (banner Gminy) oraz z innymi flagami lub barwami w układzie pionowym z należyтым poszanowaniem oraz zachowaniem zasad protokołu flagowego.

§ 17. Flaga stolikowa Gminy Radwanice może być ustawiana na stołach w sali obrad Rady Gminy, w gabinecie Wójta Gminy na jego biurku oraz w miejscach promujących gminę w czasie różnych uroczystości, jak również na stołach w miejscach spotkań przedstawicieli samorządów, w których biorą udział przedstawiciele Gminy Radwanice.

§ 18. Traci moc uchwała nr XXIX/137/98 Rady Gminy

Radwanice z dnia 30 marca 1998 r. w sprawie ustanowienia herbu Gminy Radwanice.

§ 19. Wykonanie Uchwały powierza się Wójtowi Gminy Radwanice.

§ 20. Uchwała wchodzi w życie po upływie 14 dni od ogłoszenia w Dzienniku Urzędowym Województwa Dolnośląskiego¹⁸.

ZAŁĄCZNIKI

Załącznik Nr 1

Herb Gminy Radwanice



■	PANTONE Vacat / CMYK 0, 0, 0, 0 / RGB 255, 255, 255
■	PANTONE 803 2X / CMYK 100, 15, 0, 0 / RGB 255, 213, 0
■	PANTONE 485 C / CMYK 0, 100, 100, 0 / RGB 255, 0, 0
■	PANTONE Black 6C / CMYK 0, 0, 0, 100 / RGB 0, 0, 0

Załącznik Nr 2

Flaga Gminy Radwanice



■	PANTONE Vacat / CMYK 0, 0, 0, 0 / RGB 255, 255, 255
■	PANTONE 803 2X / CMYK 100, 15, 0, 0 / RGB 255, 213, 0
■	PANTONE 485 C / CMYK 0, 100, 100, 0 / RGB 255, 0, 0
■	PANTONE Black 6C / CMYK 0, 0, 0, 100 / RGB 0, 0, 0

18. Wejście w życie: 10 kwietnia 2021 r.

Załącznik Nr 3

Flaga stolikowa Gminy Radwanice



- PANTONE Vacat / CMYK 0, 0, 0, 0 / RGB 255, 255, 255
- PANTONE 803 2X / CMYK 100, 15, 0, 0 / RGB 255, 213, 0
- PANTONE 485 C / CMYK 0, 100, 100, 0 / RGB 255, 0, 0
- PANTONE Black 6C / CMYK 0, 0, 0, 100 / RGB 0, 0, 0

Załącznik Nr 4

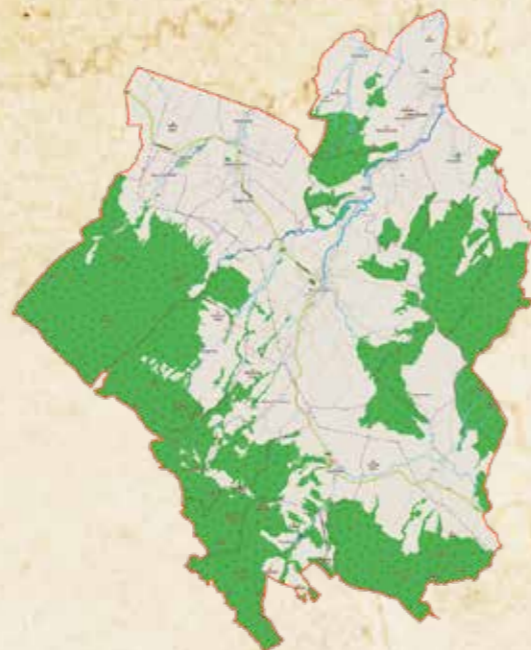
Banner Gminy Radwanice



- PANTONE Vacat / CMYK 0, 0, 0, 0 / RGB 255, 255, 255
- PANTONE 803 2X / CMYK 100, 15, 0, 0 / RGB 255, 213, 0
- PANTONE 485 C / CMYK 0, 100, 100, 0 / RGB 255, 0, 0
- PANTONE Black 6C / CMYK 0, 0, 0, 100 / RGB 0, 0, 0

Gmina Bukowsko

Gmina wiejska w województwie podkarpackim, w powiecie sanockim. W skład gminy wchodzi trzynaście sołectw: Bukowsko, Dudyńce, Karlików, Nadolany, Nagórzany, Nowotaniec, Płonna, Pobiedno, Tokarnia, Wola Piotrowa, Wola Sękowa, Wolica i Zboiska.



Mapa Gminy Bukowsko.
Rys. upload.wikimedia.org

Symbole Gminy Bukowsko opracowali Kamil Wójcikowski i Robert Fidura.

UCHWAŁA Nr XXIX/257/2021 RADY GMINY BUKOWSKO

z dnia 15 marca 2021 r.

w sprawie ustanowienia herbu, flagi, flagi stolikowej, banneru, pieczęci i sztandaru Gminy Bukowsko oraz zasad ich używania¹⁹.

Na podstawie art. 18 ust. 2 pkt 13 ustawy z dnia 8 marca 1990 r. o samorządzie gminnym (tekst jedn.: Dz. U. z 2020 r. poz. 713 z późn. zm.), w związku z art. 3 ust. 1 ustawy z dnia 21 grudnia 1978 r. o odznakach i mundurach (tekst jedn.: Dz. U. z 2016 r. poz. 38), po uzyskaniu pozytywnej opinii

Ministra Spraw Wewnętrznych i Administracji
Rada Gminy Bukowsko uchwala, co następuje;

- § 1. 1. Ustanawia się herb Gminy Bukowsko według opisu zawartego w § 2 niniejszej Uchwały.
2. Wzór graficzny herbu stanowi załącznik Nr 1 do niniejszej Uchwały
- § 2. Herb Gminy Bukowsko wyobraża w polu czerwonym od czoła jelenia biegnącego srebrnego z porożem złotym, od podstawy liliję podwójną srebrną z przepaską złotą

¹⁹. Tekst uchwały został opublikowany w Dzienniku Urzędowym Województwa Podkarpackiego 14 kwietnia 2021 r., poz. 1470.

§ 3. 1. Ustanawia się flagę Gminy Bukowsko według opisu zawartego w § 4 niniejszej Uchwały.

2. Wzór graficzny flagi stanowi załącznik Nr 2 do niniejszej Uchwały

§ 4. Flaga Gminy Bukowsko to prostokątny płat materiału o proporcjach 5:8 (szerokość do długości) podzielony na trzy pionowe pasy: biały, czerwony i biały, szerokości kolejno 3/16, 10/16 i 3/16 długości płata. Pas czerwony zawiera pośrodku godło herbowe Gminy Bukowsko wysokości 9/10 szerokości płata.

§ 5. 1. Ustanawia się flagę stolikową Gminy Bukowsko według opisu zawartego w § 6 niniejszej Uchwały.

2. Wzór graficzny flagi stolikowej stanowi załącznik Nr 3 do niniejszej Uchwały

§ 6. Flaga stolikowa Gminy Bukowsko jest pionowym odwzorowaniem flagi na płacie materiału o proporcjach 2:1 (wysokość do szerokości) przeznaczonym do zawieszania na poprzeczce mocowanej do stojaka), podzielonym na trzy poziome pasy: biały, czerwony i biały, wysokości kolejno 3/16, 10/16 i 3/16 wysokości płata. Pas czerwony zawiera pośrodku godło herbowe Gminy Bukowsko szerokości 8/10 szerokości płata.

§ 7. 1. Ustanawia się banner Gminy Bukowsko według opisu zawartego w § 8 niniejszej Uchwały.

2. Wzór graficzny banneru stanowi załącznik Nr 4 do niniejszej Uchwały.

§ 8. Banner Gminy Bukowsko jest pionowym odwzorowaniem flagi na płacie materiału o proporcjach 4:1 (wysokość do szerokości), podzielonym na trzy poziome pasy: biały, czerwony i biały, wysokości kolejno 3/16, 10/16 i 3/16 wysokości płata. Pas czerwony zawiera pośrodku godło herbowe Gminy Bukowsko szerokości 8/10 szerokości płata.
(...)

§ 11. 1. Ustanawia się sztandar Gminy Bukowsko według opisu zawartego w § 12 niniejszej Uchwały.

2. Wzór graficzny sztandaru stanowi załącznik Nr 6 do niniejszej Uchwały.

§ 12. Sztandar Gminy Bukowsko ma postać dwustronnego kwadratowego płata obszytego z trzech stron złotą frędzlą. Czwarta strona przymocowana jest do drzewca za pomocą koluszków umocowanych na szpili. Drzewce sztandaru zwieńcza głowica przedstawiająca ozdobny grot w formie trzech liści buka z dwoma owocami. Do tulei przywiązana jest szarfa podzielona na dwa poziome pasy, biały i czerwony, zakończona frędzlą złotą. Strona prawa sztandaru jest czerwona z godłem Polski w części centralnej. Strona lewa jest biała, ze skośnym pasem czerwonym, flankowanym przez trójliście bukowe z owocami, zielone; na pasie znajduje się godło herbowe Gminy Bukowsko, ponad którym z lewej półkolisty, majuskułowy, srebrny napis GMINA, pod nim z prawej półkolisty, majuskułowy, srebrny napis BUKOWSKO.

§ 13. 1. Symbole i insygnia, o których mowa w § 1-12 niniejszej Uchwały stanowią własność Gminy Bukowsko i są znakami prawnie chronionymi.

2. Symbole i insygnia, o których mowa w § 1-12 niniejszej Uchwały mogą być używane wyłącznie w sposób zapewniający im należyty cześć, szacunek oraz prestiż i powagę przewidzianą

prawną dla insygniów władzy.

3. Symbole i insygnia, o których mowa w § 1-12 niniejszej Uchwały mogą być używane wyłącznie w kształcie, proporcjach i kolorach zgodnych z wzorami graficznymi ustalonymi w niniejszej Uchwale.

4. Uzasadnienie zastosowanej symboliki stanowi załącznik Nr 7 do niniejszej Uchwały.

§ 14. Herb, flaga i banner Gminy Bukowsko, jako symbole i znaki tożsamości Gminy mogą być umieszczane w szczególności:

1. W sali obrad Rady Gminy,
2. W gabinetach przewodniczącego Rady Gminy Bukowsko i Wójta Gminy Bukowsko,
3. Na budynkach i w ich wnętrzach, stanowiących siedzibę organów Gminy oraz w budynkach jednostek organizacyjnych Gminy i ich wnętrzach,
4. Na tablicach pamiątkowych fundowanych przez władze Gminy,
5. Na witaczach usytuowanych na granicach Gminy,
6. Na blankietach korespondencyjnych, wizytówkach, materiałach promocyjnych, wydawanych przez Wójta Gminy Bukowsko albo za jego zgodą i Przewodniczącego Rady Gminy Bukowsko,
7. W publikacjach i biuletynach samorządowych, na oficjalnych stronach internetowych, wydawnictwach Gminy,
8. Na wizytówkach używanych do celów służbowych przez radnych Rady Gminy Bukowsko, pracowników Urzędu Gminy Bukowsko i pracowników jednostek organizacyjnych Gminy

§ 15. Herb, flaga i banner Gminy Bukowsko mogą być używane przez podmioty gospodarcze, organizacje, instytucje, stowarzyszenia, fundacje za indywidualną zgodą wyrażoną przez Wójta Gminy Bukowsko.

§ 16. Używanie bądź rozpowszechnianie wizerunku herbu, flagi lub banneru w celach komercyjnych, a w szczególności umieszczanie herbu, flagi lub banneru Gminy na przedmiotach, w tym przeznaczonych do obrotu gospodarczego oraz zamieszczanie w znaku towarowym lub usługowym wymaga zgody Wójta Gminy.

§ 17. Decyzja Wójta Gminy wyrażająca zgodę na używanie bądź rozpowszechnianie wizerunku herbu, flagi lub banneru w celach komercyjnych stanowi podstawę do zawarcia umowy określającej wzajemne prawa i obowiązki stron, a w szczególności warunki używania bądź komercyjnego rozpowszechniania herbu, flagi lub banneru lub ich wizerunku, sposób wykorzystania herbu, flagi lub banneru, czas trwania umowy oraz ewentualne warunki płatności. Wójt może cofnąć wyrażoną zgodę, jeżeli podmiot uprawniony wykorzystuje herb, flagę lub banner Gminy w sposób sprzeczny z udzieloną zgodą lub zawartą umową, albo naraża dobre obyczaje lub interes Gminy na szkodę, bądź gdy wizerunek herbu, flagi lub banneru rozpowszechniany jest w sposób sprzeczny z ustalonymi warunkami albo określonymi zasadami.

§ 18. Cofnięcie zgody przez Wójta Gminy skutkuje rozwiązaniem umowy, o której mowa w § 17.

W przypadku używania, rozpowszechniania herbu, flagi lub banneru Gminy w sytuacjach nieujętych w niniejszych zasa-

dach indywidualną zgodę, co do konkretnych okoliczności i warunków użycia herbu, flagi lub banneru Gminy w jakichkolwiek wersjach, formach i postaciach plastycznych, zgodnych z ustalonym wzorem, podejmuje w każdym przypadku wójt Gminy Bukowsko.

§ 19. Flaga i banner Gminy mogą być podnoszone - wywieszane:

1. Codziennie na budynkach lub przed budynkami stanowiącymi siedzibą władz Gminy i jednostek organizacyjnych Gminy,
2. Z okazji świąt państwowych, samorządowych, a także podczas innych zdarzeń o charakterze politycznym, społecznym i gospodarczym,
3. W miejscach obrad Rady Gminy i w czasie jej posiedzeń,
4. W innych miejscach i sytuacjach związanych w szczególności z reprezentowaniem Gminy w ramach zorganizowanej lub realizowanej współpracy regionalnej lub międzynarodowej, a także oficjalnych spotkań gospodarczych.

§ 20. Flaga i banner Gminy stanowią umowną własność całej społeczności Gminy Bukowsko i mogą być wywieszane łącznie z flagą narodową (flaga Gminy) lub barwami narodowymi w układzie pionowym (banner Gminy) oraz z innymi flagami lub barwami w układzie pionowym z należytym poszanowaniem oraz zachowaniem zasad protokołu flagowego.

§ 21. Flaga stolikowa Gminy Bukowsko może być ustawiana na stołach w sali obrad Rady Gminy, w gabinecie Wójta Gminy na jego biurku oraz w miejscach promujących gminę w czasie różnych uroczystości, jak również na stołach w miejscach spotkań przedstawicieli samorządów, w których biorą udział przedstawiciele Gminy Bukowsko.

(...)

§ 25. Sztandar Gminy jest uroczystym insygnium Gminy Bukowsko, przechowywanym w sali obrad Rady Gminy.

§ 26. Sztandar jest uroczysto wystawiony w sali w czasie obrad Rady Gminy oraz noszony przed nią w czasie wystąpień lub gdy jest reprezentowana przez jej przedstawiciela.

§ 27. Sztandar Gminy Bukowsko jest używany w szczególności podczas:

1. Uroczystej sesji Rady Gminy.
2. Nadawania tytułów honorowych.
3. Uroczystości gminnych i państwowych.

§ 28. 1. Używanie sztandaru w sytuacjach przewidzianych niniejszym regulaminem wymaga powołania spośród radnych Rady Gminy pocztu sztandarowego, składającego się z trzech osób: chorążego oraz dwuosobowej asysty.

2. Poczet sztandarowy w sytuacjach wymagających obecności sztandaru nosi białe rękawiczki i szarfę przez lewe ramię w barwach narodowych, które przechowuje Urząd Gminy Bukowsko.

3. Poczet sztandarowy w sytuacjach wymagających obecności sztandaru wprowadza i wyprowadza sztandar zgodnie z zasadami ceremoniału sztandarowego.

§ 29. Ustala się następujące zasady używania sztandaru:

1. Podczas uroczystości sztandar trzymany jest przez chorążego w pozycji "Spocznij" (pionowo), chyba że zaistnieją okoliczności, które wymagają pozycji sztandaru "Bacność" (pochylony pod kątem ok. 60°)
2. Podczas trwania uroczystości chorąży nie może odstawić

sztandaru.

3. Sztandarowi nadaje się pozycję "Bacność" (pochyla się) wyłącznie w sytuacji:

- a) odgrywania i/lub śpiewania hymnu państwowego; przestoczenia,
- b) podniesienia i błogosławieństwa w trakcie nabożeństwa religijnego;
- c) dekorowania sztandaru odznaczeniem;
- d) oddawania honorów osobom lub symbolom, po komendzie: "Sztandar prezentuj!" (chorąży pochyla sztandar w przód do ok. 45°, mając bławat przed sobą).

§ 30. Ustala się następujące zasady wprowadzania i wyprowadzania sztandaru:

1. Sztandar wprowadza się na początku uroczystości, chyba, że jej charakter lub program wymuszają inną kolejność.
2. Prowadzący uroczystość podaje komendę dla uczestników uroczystości: "Całość powstań!" Bacność! Sztandar wprowadzić!".
3. Sztandar wprowadza i wyprowadza poczet sztandarowy poruszający się krokiem marszowym, a chorąży zajmuje środkowe (drugie z kolei) miejsce.
4. Podczas przemarszu chorąży trzyma sztandar na prawym ramieniu, mając bławat za sobą, a drzewce pod kątem ok. 45°, natomiast podczas wprowadzania sztandaru chorąży trzyma sztandar pod kątem ok. 60°.

5. Po zajęciu miejsca przez poczet sztandarowy (przodem do uczestników uroczystości) chorąży utrzymuje sztandar w pozycji "Bacność" (pochylony pod kątem ok. 60°), a członkowie pocztu sztandarowego przyjmują postawę "Bacność".

6. Pada komenda: "Spocznij!" (uczestnicy uroczystości mogą usiąść), członkowie pocztu sztandarowego przyjmują postawę "Spocznij".

7. Rozpoczyna się dalsza część uroczystości.

8. Sztandar wyprowadza się po zakończeniu oficjalnej części uroczystości, po komendzie prowadzącego uroczystość: "Bacność! Sztandar wyprowadzić!".

9. Po opuszczeniu miejsca uroczystości przez poczet sztandarowy, następuje komenda: "Spocznij!" (uczestnicy uroczystości mogą usiąść).

§ 31. Wykonanie Uchwały powierza się Wójtowi Gminy Bukowsko.

§ 32. Uchwała wchodzi w życie po upływie 14 dni od ogłoszenia w Dzienniku Urzędowym Województwa Podkarpackiego²⁰.

20. Wejście w życie: 29 kwietnia 2021 r.

ZAŁĄCZNIKI

Załącznik Nr 1

Herb Gminy Bukowsko



- PANTONE Vacat / CMYK 0,0,0,0 / RGB 255,255,255
- PANTONE 803 2X / CMYK 100,15,0,0 / RGB 255,213,0
- PANTONE 485 C / CMYK 0,100,100,0 / RGB 255,0,0
- PANTONE Black 6C / CMYK 0,0,0,100 / RGB 0,0,0

Załącznik Nr 2

Flaga Gminy Bukowsko



- PANTONE Vacat / CMYK 0,0,0,0 / RGB 255,255,255
- PANTONE 803 2X / CMYK 100,15,0,0 / RGB 255,213,0
- PANTONE 485 C / CMYK 0,100,100,0 / RGB 255,0,0
- PANTONE Black 6C / CMYK 0,0,0,100 / RGB 0,0,0

Załącznik Nr 3 Flaga stolikowa Gminy Bukowsko



- PANTONE Vacat / CMYK 0,0,0,0 / RGB 255,255,255
- PANTONE 803 2X / CMYK 100,15,0,0 / RGB 255,213,0
- PANTONE 485 C / CMYK 0,100,100,0 / RGB 255,0,0
- PANTONE Black 6C / CMYK 0,0,0,100 / RGB 0,0,0

Załącznik Nr 4

Banner Gminy Bukowsko



- PANTONE Vacat / CMYK 0,0,0,0 / RGB 255,255,255
- PANTONE 803 2X / CMYK 100,15,0,0 / RGB 255,213,0
- PANTONE 485 C / CMYK 0,100,100,0 / RGB 255,0,0
- PANTONE Black 6C / CMYK 0,0,0,100 / RGB 0,0,0

Sztandar Gminy Bukowsko – strona główna



Sztandar Gminy Bukowsko – strona odwrotna



- PANTONE 485 C / CMYK 0, 100, 100, 0 / RGB 255, 0, 0
- Nić srebrna, jasna (orzeł, jeleni, lilia, napisy na sztandarze)
- Nić złota (uzbrojenie i korona orła, rogi jelenia, przewiązka lilii)
- PANTONE Vacat / CMYK 0, 0, 0, 0 / RGB 255, 255, 255
- PANTONE 355 C / CMYK 100, 0, 100, 41 / RGB 0, 150, 0
- PANTONE Black 6C / CMYK 0, 0, 0, 100 / RGB 0, 0, 0
- Nić srebrna, ciemna (elementy cieniowane w orle)

Uzasadnienie heraldyczno-historyczne projektów symboli Gminy Bukowsko²¹

Tradycje heraldyczne gminy Bukowsko

Na terenie gminy Bukowsko znajdują się dwie miejscowości, które w przeszłości posiadały prawa miejskie oraz posługiwały się własnymi pieczęciami. Są nimi: siedziba władz gminy Bukowsko oraz Nowotaniec. Bukowsko stało się miasteczkiem przed 1748 rokiem, utraciło ten status w 1946 roku. Nowotaniec uzyskał prawa miejskie w 1444 roku i utracił w 1946 roku. Oba miasta były prywatne. Zachowały się przekazy historyczne na temat symboliki obu dawnych historycznych miast. Niestety nie udało się dotrzeć do jakichkolwiek informacji o sfragistyce Bukowska z okresu I Rzeczypospolitej. Pierwszy znany nam odcisk pieczęci miasteczka pochodzi z 1867 roku. Przechowywany jest w nowej kolekcji Schneidra, która znajduje się w Bibliotece im. Stefanyka we Lwowie²². Odcisk wykonany w laku jest okrągły, z legendą otokową ZWIERZCHNOŚĆ GMINNA MIASTECZKA BUKOWSKA. Godło pieczętne wyobraża jelenia w biegu czy też w skoku. Na tym samym dokumencie odcisnięte są jeszcze dwie pieczęcie w sadzy albo tuszu, dość nieczytelne. Na jednej wydaje się, że widać także zarys jelenia. W lwowskich tekach Schneidra znajduje się jeszcze jeden odcisk pieczęci Bukowska, tym razem bezherbowej. Pieczęć jest owalna, z napisem ZWIERZCHNOŚĆ GMINNA MIASTECZKA BUKOWSKA. Przyłożono ją na dokumencie z 1873 roku²³.



Odcisk pieczęci lakowej Bukowska z 1867 roku

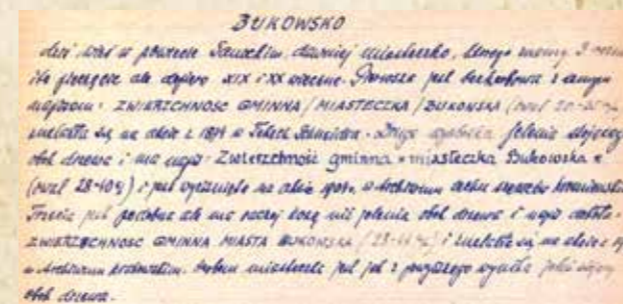


Odcisk pieczęci sadzowej Bukowska z 1867 roku



Odcisk pieczęci napisowej Bukowska z 1873 roku

Motyw jelenia utrzymywał się w sfragistyce Bukowska w kolejnym stuleciu. Marian Gumowski przytacza informacje o odciskach pieczęci z jeleniem, czy też kozą, którym towarzyszy nieokreślone drzewo. Odciski takie widział na aktach z lat 1904 (dokumenty cechów krośnieńskich) oraz 1919 (Archiwum krakowskie)²⁴. My znaleźliśmy odciski podobnych pieczęci na dokumentach jeszcze późniejszych, z lat 1925 i 1927²⁵. Drzewo, które widział Marian Gumowski, wydaje się jednak mało znaczącym elementem dodatkowym. Na jednej pieczęci je widać, ale jest małe w stosunku do jelenia, na drugiej zaś nie widać go wcale.



24. MNK VIII rkp. 1484, 1520
25. Archiwum Państwowe w Sanoku, dokumenty Powiatowego Urzędu Ziemskiego w Sanoku, sygn. 13, s. 249, 367



Materiały Mariana Gumowskiego dotyczące sfragistyki Bukowska



Odcisk pieczęci Bukowska z 1925 roku



Odcisk pieczęci Bukowska z 1927 roku

Pomimo tego, że roślinne dodatki jakie pojawiły się na pieczęciach Bukowska w XX wieku, wydają się tylko elementem dodatkowym, idea że jeleniowi w herbie Bukowska towarzyszyło drzewo zakorzeniła się w umysłach heraldyków. Zapewne z tego powodu drzewo znalazło się w rekonstrukcji herbu Bukowska zamieszczonej w publikacji Miasta polskie w tysiącleciu z lat 60 XX wieku²⁶. Drzewo zostało wystylizowane na buk, co nadało mu dodatkowy wymiar symboliczny. Herb uzyskał także po raz pierwszy swoje barwy – z czer-

26. Praca zbiorowa, Miasta polskie w tysiącleciu, Wrocław, Warszawa, Kraków 1967, tom 2, tabl. XCII

21. Z uwagi na zamieszczenie „Uzasadnienia Heraldyczno-historycznego projektów symboli Gminy Bukowsko” jako załącznik do uchwały Rady Gminy Bukowsko zamieszczono tylko jej wybrane fragmenty ściśle związane z heraldyką i weksylologią.
22. Fond 144 – część 3 Teki Antoniego Schneidra – Materiały dotyczące heraldyki i sfragistyki miast galicyjskich, karta 101.
23. Op. Cit., karta 99

wonym jeleniem i zielonym drzewem oraz murawą. Niestety badacze pracujący przy tej rekonstrukcji najwyraźniej nie znali starszej pieczęci Bukowska, gdzie jeleni był w biegu i nie towarzyszyło mu drzewo. Tym niemniej wizerunek jelenia z drzewem trafił do publicznej świadomości i używany jest do dzisiaj nieoficjalnie przez gminę Bukowsko.



Herb Bukowska w Miastach polskich w tysiącleciu



Jeden z nieoficjalnie używanych herbów gminy Bukowsko



Jeden z nieoficjalnie używanych herbów gminy Bukowsko

Dużo trudniej niż sfragistykę Bukowska ustalało się sfragistykę Nowotańca. W przypadku Bukowska istniał trop w postaci herbu z Miast polskich w tysiącleciu. Tymczasem sfragistyka Nowotańca najwyraźniej nie była znana szerszemu gronu badaczy, ponieważ herb Nowotańca nie znalazł się w tej publikacji. Jednakże wiedzieliśmy, że Nowotaniec przez cały praktycznie czas swojej miejskiej historii był miastem prywatnym. Możliwe zatem było, że właściciele używali mu swojej symboliki. Przypuszczenie to potwierdziło się bardzo szybko. Na najstarszą pieczęć miejską Nowotańca trafiliśmy w materiałach rodziny Balów i Stanów z Nowotańca zawierających między innymi ich korespondencję. Wśród nich znalazł się list cesarza niemieckiego, z załączonym potwierdzeniem zapoznania się przez radę miejską Nowotańca i z odcisniętą pieczęcią. List datowany jest na rok 1565-66²⁷. Okrągła pieczęć z nieco nieczytelną legendą wyobraża w polu pieczętnym godło herbu Gozdawa, tj. podwójną lilię heraldyczną, umieszczoną pomiędzy jakby dwiema kulami. Faktycznie zatem symbolika miejska używana została przez gospodarzących w owym czasie w mieście Gozdawitów.



Odcisk pieczęci Nowotańca z 1565 roku



Herb Gozdawa rodziny Balów i Stanów

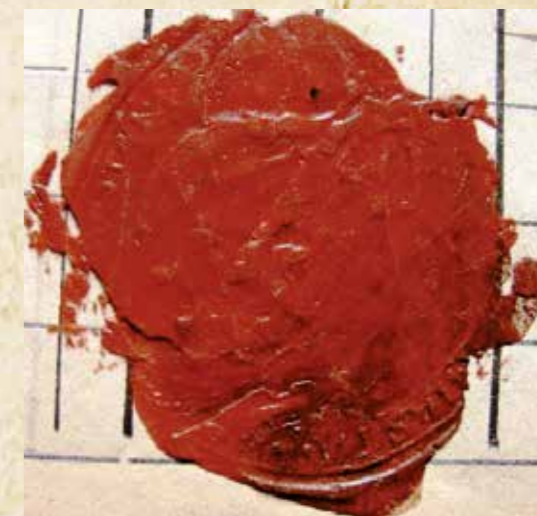
Następna znana nam pieczęć Nowotańca odcisnięta została dopiero w 1867 roku. Przechowywana jest w lwowskiej kolekcji Schneidra²⁸ i krakowskiej kolekcji Schneidra²⁹ (przy czym odciski krakowskie są prawie zupełnie nieczytelne). Odcisk jest dosyć niewyraźny, ale wydaje się, że głównym godłem pieczęci jest postać Świętego Jakuba (widoczna jest laska pielgrzymia z tykwą), który u stóp ma herb Ślepowron z panopliami. Motywy te wydają się wskazywać, że pieczęć pochodzi z czasów rządów Ignacego Jakuba Bronickiego, zm. w 1769 roku. Posługiwał się on herbem Ślepowron i był wojakowym. Był też ostatnim Ślepowronem posiadającym Nowotaniec. Legenda otokowa jest częściowo czytelna i głosi **PIECZEŃ MIASTA NOWOTANIEC**.



Odcisk pieczęci Nowotańca z 1867 roku - Lwów

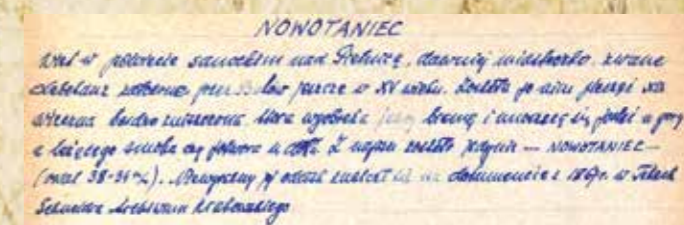


Odcisk pieczęci Nowotańca z 1867 roku - Kraków



Odcisk pieczęci Nowotańca z 1867 roku - Kraków

Marian Gumowski znalazł jeszcze jedną pieczęć, na której widział jakby postać anioła unoszącego się nad mostem, pod którym leżał smok. Twierdził, że niewyraźny odcisk takiej pieczęci widział w Tekach Schneidra na dokumencie z 1867 roku³⁰. Zbieżność dat oraz wzmianka o niewyraźnym odcisku wydaje się wskazywać jednak, że Gumowski mógł niepoprawnie opisać przytaczaną przez nas powyżej pieczęć. Ewentualnie opis mógł dotyczyć drugiej z pieczęci sadzowych, przyłożonej w 1867 roku pod pieczęcią Bukowska, gdzie widać u dołu tarczy jakby kratownicowy most. Odcisk ten przyto- czyliśmy przy omawianiu pieczęci Bukowska.

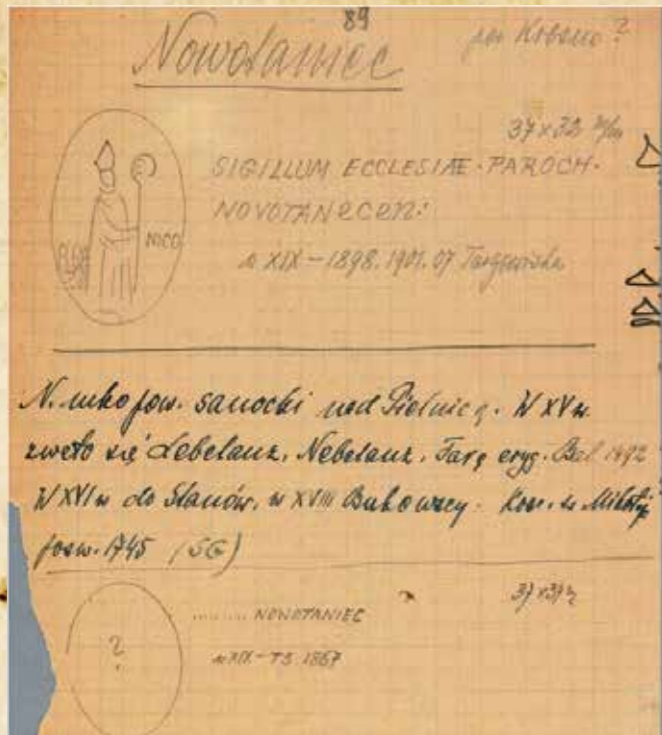


27. Biblioteka Uniwersytetu Jagiellońskiego, Akta spraw spornych i niespornych, głównie rodzin kolejnych właścicieli miasteczka Nowotaniec w pow. sanockim. Oryginały i kopie, rękopis BJ 7506 IV, karta 15

28. Fond 144 - część 3 Teki Antoniego Schneidra - Materiały dotyczące heraldyki i sfragistyki miast galicyjskich, karta 102

29. Archiwum Narodowe w Krakowie, sygn. 29/684/1156

30. MNK VIII rkps. 1488, 1520



Materiały Mariana Gumowskiego dotyczące sfragistyki Nowotańca

Znana nam też jest bezherbowa, napisowa owalna pieczęć Nowotańca, podobna jak w przypadku Bukowska³¹.



Odcisk bezherbowej pieczęci Nowotańca

Herb gminy Bukowsko

Tworząc projekt herbu gminy Bukowsko, wobec wy-mogu uwzględnienia w pierwszej kolejności herbów i pieczęci historycznych z danego terenu, mamy pole manewru ograniczone praktycznie wyłącznie do stworzenia herbu będącego kompilacją symboli Bukowska i Nowotańca.

W przypadku Bukowska symbolem miasteczka konsekwentnie był jeleń. W swojej najstarszej formie jeleń był jedynym godłem i przedstawiono go w biegu czy też w skoku, o czym świadczy pieczęć z 1867 roku. Biorąc pod uwagę, że Bukowsko stało się miastem wiek wcześniej, możliwe, że symbol ten pochodzi jeszcze z czasów I Rzeczypospolitej. Możliwe, że starszy o ćwierć wieku odcisk pieczęci Bukowska znajduje się w Centralnym Państwowym Archiwum Historycznym Ukrainy, ale w obecnej sytuacji jego pozyskanie jest niewykonalne. Archiwum najwyraźniej zwiesiło działalność i nie odpowiada na próby kontaktu. Możliwe zresztą, że ewentualny odcisk z CPAHU jest wykonany tym samym typariuszem co znany nam odcisk z 1867 roku. Wydaje się, że projektując herb dla gminy Bukowsko powinniśmy sięgnąć do najstarszej

31. MNK VIII rkps. 1480

formy symbolu Bukowska, nie skażonej późniejszymi dodatkami.

Dwa przykłady pieczęci Nowotańca wskazują, że miasto używało symboliki prywatnej. Wydaje się, że również w przypadku Nowotańca powinniśmy sięgnąć do symbolu najstarszego, zaczerpniętego od rodziny Bałów. Ostatecznie to ta rodzina odpowiadała za lokację miejską Nowotańca.

W projekcie herbu umieszczono jelenia z godła Bukowska od czoła tarczy, czyli w miejscu zaszczytniejszym. Uzasadniamy to w ten sposób, że Bukowsko jest ważniejsze, jako siedziba władz gminnych. Naszym zdaniem projekt ten jest najoptymalniejszy. Godła wypełniają możliwie maksymalnie i harmonijnie pola tarczy, zaś ich kolejność niesie dodatkową symbolikę. Rekomendujemy ten właśnie wariant herbu (Projekt 1) do dalszego procedowania. Jednakże zgodnie z treścią umowy, stworzono także alternatywne projekty, gdzie zmieniono proporcje obu godła (Projekt 2) oraz ich kolejność (Projekt 3). Odwroconą kolejność można uzasadnić faktem, że historia miejska Nowotańca jest dłuższa od Bukowska, starsze jest także nowotańskie godło herbowe.

Proponujemy, aby barwy herbu wywieść od barw herbu Gozdawa, czyli czerwone pole i srebrno-złote godła. Tak uzyskane barwy herbu odpowiadają także barwom narodowym.

Projekt herbu gminy Bukowsko wyobraża zatem:

W polu czerwonym od czoła jeleni biegnący srebrny z porożem złotym, od podstawy lilia podwójna srebrna z przepaską złotą.

Dopuszcza się, na potrzeby poligrafii i grafiki komputerowej, wyrażanie tynktury srebrnej przez kolor biały, złotej przez kolor żółty. Jednakże wszędzie tam, gdzie jest to technicznie możliwe bez uzyskania barw wizualnie odbiegających od srebra, należy używać barwy srebrnej i złotej. W szczególności przy wyjątkowo uroczystych realizacjach herbu, np. na sztandarze (wówczas do wykonania godła herbu należy użyć nici srebrnej i złotej), albo ozdobnych futerałów (srebrna i złota farba). Rozważyć można też użycie srebrnej i złotej farby na tabliczkach z nazwami ulic, lub tablicy z herbem na fasadzie Urzędu Miejskiego.



Artykuł o ustanowieniu symboli gminy zamieszczony na stronie 3 w numerze 1/2021 „Kwartalnika. Gazety Gminy Bukowsko”.

Gmina Kurów

Gmina wiejska w województwie lubelskim, w powiecie puławskim. W skład gminy wchodzi osiemnaście sołectw: Barłogi, Bronisławka, Brzozowa Gać, Buchałowice, Choszczów, Dęba, Klementowice, Kłoda, Kurów, Łąkoć, Marianka, Olesin, Płonki, Posiołek, Szumów, Wólka Nowodowska, Wygoda i Zastawie.



Mapa Gminy Kurów. Rys. upload.wikimedia.org

Symbole Gminy Kurów opracował Wojciech Tutak.

UCHWAŁA Nr XXII/215/2021 RADY GMINY KURÓW

z dnia 21 kwietnia 2021 r.

w sprawie ustanowienia symboli Gminy Kurów oraz zasad ich używania³².

Na podstawie art. 18 ust. 2 pkt 13 ustawy z dnia 8 marca 1990 r. o samorządzie gminnym (Dz. U. z 2020 r. poz. 713) oraz art. 3 ust. 1 ustawy z dnia 21 grudnia 1978 r. o odznakach i mundurach (Dz. U. z 2016 r. poz. 38), po uzyskaniu pozytywnej opinii Ministra Spraw Wewnętrznych i Administracji pismem z dnia 5 marca 2021 r., **Rada Gminy Kurów** uchwala, co następuje:

32. Tekst uchwały został opublikowany w Dzienniku Urzędowym Województwa Lubelskiego 23 kwietnia 2021 r., poz. 1962.

§ 1. Ustanawia się symbole Gminy Kurów: herb, pieczęć, flagę, sztandar oraz insygnia władzy Gminy Kurów mające stanowić trwale znamiona tożsamości wspólnoty samorządowej, symbolizujące więź historyczną, kulturą, społeczność oraz ekonomiczną mieszkańców gminy.

§ 2. 1. Herb Gminy Kurów przedstawia w czerwonym polu wizerunek białego kura ze złotymi szponami, złotym dziobem, grzebieniu i dzwoneczkami oraz z białym Nałęczem, który kogut trzyma w dziobie.

2. Wzór herbu wraz z wzornikiem wartości barw heraldycznych w systemie PANTONE/ORACAL/RGB/CMYK stanowi załącznik nr 1 do niniejszej uchwały.

(...)

§ 4. 1. Flagą Gminy Kurów, jest prostokątny ciemnoniebieski płat materii o proporcjach boków jak 5:8 na którym na tarczy czerwonej umieszczonej pośrodku płata widnieje biały kur o złotych pazurach, dziobie, grzebieniu i dzwoneczkach, trzymający w dziobie chustę białą w krąg, związaną u dołu - godło herbu Nałęcz.

2. Wzór graficzny flagi zawiera Załącznik Nr 3 do niniejszej uchwały.

§ 5. 1. Sztandar Gminy Kurów składa się z dwóch zespolonych płatów materiału, drzewca i wieńczącej go głowicy. Płat sztandar o wymiarach 100 x 100 na stronie prawej ma wyobrażone Godło Rzeczypospolitej Polskiej według wzoru ustawowego, na czerwonym płacie materiału. Na stronie lewej barwy czerwonej umieszczone centralnie godło herbowe Gminy między słowami: GMINA (u góry), KURÓW (u dołu), napis barwy białej krojem nawiązując do literatury majuskułowej z XV w. Płat sztandaru obwieszony jest frędzlą koloru złocistego, długości około 5 cm. Drzewce zwieńczono stożkowym trójstronnym grotem wykonanym z żółtego metalu, z trzema stylizowanymi kwiatami orlika pospolitego, otaczającymi pęk kwiatu.

2. Wzór graficzny sztandaru, jego płatów i głowicy, zawiera Załącznik Nr 4.

(...)

§ 8. 1. Symbole o których mowa w § 1 mogą być używane wyłącznie w kształcie, proporcjach i kolorach zgodnych ze wzorami graficznymi ustalonymi w niniejszej uchwale.

2. Umieszczanie symboli Gminy Kurów może następować w miejscach i w sposób, które zapewnia symbolom Gminy godność i szacunek, a sposób ich używania nie może godzić w dobre obyczaje.

3. Traktując używanie herbu jako jedną z form promocji Gminy Kurów, przyjmuje się jako zasadę nieodpłatne wykorzystywanie herbu przez zainteresowane podmioty.

§ 9. 1. Herb Gminy Kurów nie może być wykorzystywany w kampaniach wyborczych prowadzonych przez komitety wyborcze.

2. Zabrania się używania herbu Gminy Kurów dla działalności sprzecznej z prawem i zasadami współżycia społecznego lub dobrymi obyczajami.

§ 10. Herb Gminy Kurów może być umieszczony w Biuletynie Informacji Publicznej oraz na stronie internetowej Gminy Kurów i jednostek podległych.

§ 11. 1. Sztandar Gminy wnoszony jest i ustawiany w sali obrad Rady Gminy w czasie jej posiedzeń inauguracyjnych i składania ślubowań przez nowo wybranych radnych oraz posiedzeń zamykających kadencję Rady oraz w czasie posiedzeń uroczystych Rady.

2. Sztandar Gminy noszony jest przed Radą Gminy w trakcie jej przemarszu uroczystego lub przemarszu uroczystego z udziałem

jej upoważnionego przedstawiciela.

3. Sztandar Gminy może być noszony i wystawiony w czasie:

- 1) uroczystości z udziałem Rady Gminy lub jej upoważnionego przedstawiciela,
- 2) w innych okolicznościach niż wymienione w ust. 1-3 za zgodą Przewodniczącego Rady Gminy.

§ 12. 1. Flaga Gminy wywieszana jest:

- 1) na gmachu Urzędu Gminy w dniu obrad Rady Gminy oraz w czasie uroczystości gminnych,
- 2) na gmachu siedziby Urzędu Gminy i jednostek organizacyjnych Gminy obok flagi państwowej w czasie świąt państwowych, uroczystości i rocznic państwowych, w dniu oficjalnej wizyty składanej w Gminie przez najwyższych przedstawicieli władz państwowych RP oraz przedstawicieli najwyższych władz państwowych innego państwa lub jego ambasadora.

2. Flaga Gminy może być:

- 1) wywieszana w miejscach publicznych Gminy, na budynkach i przy ulicach, w dniach uroczystości gminnych,
- 2) umieszczana w pomieszczeniu urzędowym Wójta, Przewodniczącego Rady oraz w sali obrad Rady Gminy.

(...)

§ 15. Wykonanie uchwały powierza się Wójtowi Gminy Kurów.

§ 16. Uchwała wchodzi w życie po upływie 14 dni od dnia ogłoszenia w Dz. Urz. Woj. Lubelskiego³³.

ZAŁĄCZNIKI

Załącznik Nr 1

Herb Gminy Kurów



CMYK: 0, 9, 94, 0

CMYK: 0, 100, 100, 0

CMYK: 0, 0, 0, 0

CMYK: 0, 0, 0, 100

Identyfikacja heraldycznych barw i metali herbu Gminy Kurów

IDENTYFIKACJA HERALDYCZNYCH BARW I METALI HERBU GMINY

nazwa	oznaczenie wg systemu PANTONE	oznaczenie wg systemu ORACAL	oznaczenie wg systemu RGB	oznaczenie wg systemu CMYK	kod graficzny	wzorce metali i barw
ZŁOTO	Pantone 871	ORACAL gold 641-091				
SREBRO	Pantone 877	ORACAL silver grey 641-090				
ZÓŁTA	Pantone 109	ORACAL yellow 641-021	R: 250 G: 215 B: 22	Cyan 0% Magenta 9% Yellow 94% Black 0%		
BIAŁA		ORACAL white 641-010	R: 255 G: 255 B: 255	Cyan 0% Magenta 0% Yellow 0% Black 0%		
CZERWONA	Pantone Warm Red	ORACAL light red 641-053	R: 250 G: 64 B: 37	Cyan 0% Mag 100% Yellow 100% Black 0%		
CZARNA	Pantone Process Black	ORACAL black 070	R: 0 G: 0 B: 0	Cyan 0% Magenta 0% Yellow 0% Black 100%		

Załącznik Nr 3

Flaga Gminy Kurów



Wysokość tarczy: 13/15 szerokości płata

ZÓŁTA	Pantone 109	ORACAL yellow 641-021	R: 250 G: 215 B: 22	Cyan 0% Magenta 9% Yellow 94% Black 0%	
BIAŁA		ORACAL white 641-010	R: 255 G: 255 B: 255	Cyan 0% Magenta 0% Yellow 0% Black 0%	
CZERWONA	Pantone Warm Red	ORACAL light red 641-053	R: 250 G: 64 B: 37	Cyan 0% Mag 100% Yellow 100% Black 0%	
BŁĘKITNA	Pantone 294 CV	ORACAL azure blue	R: 14 G: 60 B: 139	Cyan 100% Magenta 75% Yellow 0% Black 0%	
CZARNA	Pantone Process Black	ORACAL black 070	R: 0 G: 0 B: 0	Cyan 0% Magenta 0% Yellow 0% Black 100%	


Załącznik Nr 4

Grot sztandaru Gminy Kurów

Sztandar Gminy Kurów – strona główna



Sztandar Gminy Kurów – strona odwrotna



TRADYCJA HERALDYCZNA³⁴

Najstarsze zapiski na temat miejscowości pochodzą z 1412 r., Pierwszymi właścicielami i założycielami miejscowości Kurów byli Szreniawici przedstawicielami rodu byli: Klemens a jego jeden z synów Piotr został założycielem miasta Kurów w ziemi lubelskiej.

W rękach Kurowskich herbu Szreniawa Majątek przetrwał do 1466 r. kiedy to został przekazany w ręce spowinowaczonej rodziny Zbąskich h. Nałęcz. Oni też najwięcej mieli wpływów na rozwój miasta. Patronat Zbąskich trwał przez blisko 200 lat. Oni też do najstarszego herbu miasta – kura dołączyli swój herb rodowy.

Pozostałe herby właścicielskie reprezentują rody, które na trwale nie związały się z historią miejscowości. I nie odcisnęły się w pamięci współczesnych. Jedynie Potoccy h. Piława pozostawiła, co prawda, najwięcej śladów materialnych w miejscowości lecz są to zabytki z okresu XVIII/XIX w. o znacznej wartości historycznej i materialnej. Najwłaściwszym kierunkiem poszukiwań heraldycznych pozostaje odwołanie się do historii miejscowości, jej założyciela Piotra Kurowskiego oraz najbardziej wpływowych osób związanych z tymi terenami. Byli nimi niewątpliwie Zbąscy. Rodzina ta najdłużej była właścicielami miasta, z ich czasów znana jest najstarsza pieczęć miejska.

Marian Gumowski, w monografii porządkującej sfragistykę i heraldykę województwa lubelskiego, odnotował: Gmina i osada miejska w powiecie puławskim, dawniej miasto założone w XV w. przez Zbąskich herbu Nałęcz. Herbem

33. Wejście w życie: 8 maja 2021 r.

34. Fragment opracowania „Heraldyka Gminy Kurów – ekspertyza historyczno-heraldyczna” Wojciecha Turaka.

miasta przynajmniej w XVI wieku, a może i XV wieku był kur czyli kogut z Nałęczem w dziobie. Widoczny jest na pieczęci miejskiej w 1557 r. (38 mm), która ma napis: SYGILLUM CONSULES CIVITAS CURUM 1557. Rysunek jej znalazł się w zbiorach po F. Piekosińskim w Muzeum Czapskich w Krakowie. Herb ten należy do mówiących, gdyż jest od nazwy miejscowej urobiony. Możliwe, że w późniejszych pieczęciach nie umieszczano już Nałęcz. Wnioskujemy to na podstawie, że w Albumie heraldycznym z 1847 r. przechowanym w Archiwum Akt Dawnych w Warszawie, znajdował się herb Kurowa z samym kogutem, przy czym zaznaczone jest, że to herb dawny. Kopie tego rysunku znajdują się w Albumie Podczaszyńskiego w Bibliotece Uniwersyteckiej i w Muzeum Narodowym w Warszawie, tylko inaczej pokolorowane. W albumie z 1847 r. jest to kogut czerwony z zielonym ogonem na zielonej murawie i tle niebieskim. Natomiast u Podczaszyńskiego i w tekach Muzealnych znajdujemy czarnego koguta na tle niebieskim. Oba sposoby kolorowania nie wydają się nam odpowiednie. Barwy prawdopodobnie były polskie i dostosowane do barw herbu Nałęcz, właściwy bowiem herb miasta winien wyobrażać jak na pieczęci koguta z Nałęczem. Winien to być biały kogut ze złotym dziobem i szponami, biały Nałęcz i czerwone tło³⁵.



Przerys pieczęci m. Kurowa, XIX w., 16x9,5. Na odwrociu notatka: „Z daru Fr[anciszka] Piekosińskiego, r. 1906”, dawne sygn. N.I. 118 630 VIII.R.1529., nr inw. MNK VIII-a-rkps556/77. Za: St. Wójcicki, Dziedzictwo kulturowe gminy Kurów, Kurów 2014.

Janusz Łosowski omawiając zabytki sfragistyczne miast szlacheckich Lubelszczyzny³⁶, zachowane w zasobach Archiwum Państwowego w Lublinie [akta Trybunału Koronnego w Lublinie], Bibliotece Czartoryskich [Oddział Muzeum Narodowego w Krakowie], Archiwum Główne Akt Dawnych, opublikował następujące wizerunki:

35. M. Gumowski, *Pieczęcie i herby miejscowości województwa lubelskiego*, Lublin 1959, s. 54n.

36. J. Łosowski, *Katalog pieczęci miast szlacheckich województwa lubelskiego od XV do XVIII wieku*, w: *Ludzie i herby w dawnej Polsce*, red. P. Dymmel, Lublin 1995, s. 271-296.

- 33.
1. Kurów.
 2. Radziecka i miejska I.
 3. Okrągła, 38 mm.
 4. Brak informacji.
 5. W otoku napis majuskułny: SIGILLVM CONSVLES CIVITAS CVARVM 1557. Wyraz CIVITAS oddzielają od pozostałych gwiazdki. W nazwie miasta użyto ligatury łączącej litery AR.
 6. W polu pieczęci kur, trzymający w dziobie chustkę przewiązaną na końcach.
 7. Zachował się tylko rysunek pieczęci wykonany przez F. Piekosińskiego. MNK, BCzart, rkps 556 (77).
 8. Brak. II. 28.
 9. Miasto w roku 1466 znalazło się w rękach Zbąskich herbu Nałęcz. *Słownik historyczno-geograficzny województwa lubelskiego w średniowieczu*. Oprac. S. Kuraś. Warszawa 1983 s.

121. Władali oni miastem także w XVI wieku. Wyobrażenie koguta nawiązuje do etymologii nazwy ośrodka.



- 34.*
1. Kurów.
 2. Radziecka i miejska II.
 3. Okrągła, 31 mm.
 4. Papierowo-woskowa.
 5. Między dwiema obwódkami ciągłymi napis majuskułny: SIGILLVM CONSVLES CIVIT(ATI)S CVROVIENSIS. Między wyrazami występują gwiazdki jako przerywniki.
 6. W polu pieczęci znajduje się kogut z przewiązaną chustką w dziobie.
 7. MNK, BCzart, rkps MN 558 (27) — 1581.
 8. Brak. II. 29.
 9. Patrz nr 33.



- 35.*
1. Kurów.
 2. Radziecka i miejska III.
 3. Okrągła, 36 mm.
 4. Papierowo-opłatkowa.
 5. Między obwódkami roślinno-ciągłą i ciągłą napis majuskułny: SIGILLVM CONSVLES CIVITA(TI)S CVROVIENSIS
 6. W polu pieczęci znajduje się stojący na gruncie kogut, trzymający w dziobie przewiązaną chustkę.
 7. AGAD, Archiwum Potockich z Radzyna, syg. 205 (1714); APL, AmKurowa, syg. 10, s. 753 (1722), syg. 9, s. 485 (1788).
 8. Brak. II. 30.
 9. Patrz nr 33.



- 36.*
1. Kurów.
 2. Radziecka i miejska IV.
 3. Owalna, 37 x 35 mm.
 4. Tuszowa.
 5. Między dwiema obwódkami roślinną i ciągłą napis majuskułny: SIGILLVM. CONSVLES. CIVITAS. CVROVIENSIS. Między wyrazami występują kropki jako przerywniki.
 6. W polu pieczęci znajduje się stojący na gruncie kogut, trzyma-

jący w dziobie przewiązaną chustkę.
7. Archiwum Parafialne w Kurowie, odpis dokumentu, wydany przez władze miejskie 25 I 1811 r. Jego kserokopię udostępnił mi mgr K. Boreczek, za co mu składam serdeczne podziękowanie.
8. Brak. II. 31.
9. Patrz nr 33.



Wiedzę tą uzupełnia Henryk Seroka w publikacji traktującej o heraldyce miast małopolskich: *Do herbów obrazowych zaliczyć też można herby miejskie Kurozwęk i Kurowa*. Obydwa, nawiązując do słowa „kur”, posiadają w herbie koguta. W Kurozwękach, które założone zostały przez Kurozwęckich herbu Poraj, znalazł się kogut luzem. Herb Kurowa lokowanego przez Piotra kasztelana sądeckiego herbu Śreniawa ma dodaną zwiniętą chustkę, nazywaną nałęczką, godło z herbu Nałęcz. Jest ona niesiona przez koguta w dziobie.

Przyp.: Pieczęć radziecka z 1557 r., o średn. ok. 36 mm, z legendą SIGILLVM CONSVLES CIVITAS CVARVM 1557, z godłem bez tarczy - BCzart., *Zbiór Wityga*, 558/27, rysunek F. Piekosińskiego; M. Gumowski, *Pieczęcie lub.*, s. 54; J. Łosowski, *Katalog*, nr 33, ii. 28. Pieczęć radziecka z XVI w., o średn. ok. 36 mm, z legendą SIGILLVM CONSVLES CIVITA(TI)S CVROVIENSIS, z godłem bez tarczy — BCzart., *Zbiór Wityga*, 558/27, dokument z 1581-1582 r.; J. Łosowski, *Katalog*, nr 34, il. 29. Pieczęć radziecka z XVII w., o średn. ok. 36 mm, z legendą SIGILLVM CIVITA(TI)S CONSVLES CVROVIENSIS, z godłem jak wyżej — J. Łosowski, *Katalog*, nr 35, il. 30. Pieczęć radziecka z XVIII w., ok. 37x35 mm, z legendą i godłem jak wyżej — J. Łosowski, *Katalog*, nr 36, il. 31.

3. Sztandar Stoczka Łukowskiego może być noszony i wystawiany w czasie:

- 1) uroczystości z udziałem rady miasta lub jej upoważnionego przedstawiciela,
- 2) w innych okolicznościach niż wymienione w ust. 1-2 za zgodą Przewodniczącego Rady Miasta.

§ 10. 1. Herb Stoczka Łukowskiego i flaga Stoczka Łukowskiego mogą być używane przez każdego mieszkańca Stoczka Łukowskiego, w szczególności w dniu uroczystości miejskich.

2. Wizerunki herbu Stoczka Łukowskiego oraz flagi Stoczka Łukowskiego mogą być używane na przedmiotach przeznaczonych do obrotu handlowego i w celach komercyjnych za zgodą Burmistrza.

3. Herb Stoczka Łukowskiego i flaga Stoczka Łukowskiego oraz poszczególne elementy tych symboli mogą być używane tylko w wersjach nieprzekształconych i zgodnych z ich wzorami graficznymi.

4. Wizerunki, lub elementy wizerunków, pieczęci urzędowych Stoczka Łukowskiego z herbem miasta i sztandaru Stoczka Łukowskiego, mogą być używane przez osoby i instytucje nie wymienione w uchwale za zgodą odpowiednio Burmistrza oraz Przewodniczącego Rady.

§ 11. Wykonanie uchwały powierza się Burmistrzowi Miasta Stoczek Łukowski.

§ 12. Uchwała wchodzi w życie po upływie 14 dni od dnia ogłoszenia w Dzienniku Urzędowym Województwa Lubelskiego³⁹.

ZAŁĄCZNIKI

Załącznik Nr 1

Herb miasta Stoczek Łukowski



Załącznik Nr 2

Flaga miasta Stoczek Łukowski



Załącznik Nr 4a

Sztandar miasta Stoczek Łukowski – strona odwrotna



Załącznik 4b

Sztandar miasta Stoczek Łukowski – strona główna



Załącznik 4c

Głowica sztandaru miasta Stoczek Łukowski



Każdy z mieszkańców Stoczka Łukowskiego mógł wbić własny gwóźdź w drzewce sztandaru wpłacając 500 zł konto Komitetu obchodów 475-lecia Miasta Stoczek Łukowski, rocznica ta przypadała w 2021 roku.

Uroczyste przekazanie sztandaru odbyło się 12 czerwca 2021 r. W dniu tym odbyła się Uroczysta sesja Rady Miasta związana z obchodami 475-lecia nadania praw miejskich dla naszego Miasta. Głównym punktem tych uroczystości było przekazanie ufundowanego przez społeczeństwo sztandaru dla Miasta Stoczek Łukowski.

Uroczystości rozpoczęły się Mszą Świętą w intencji pomyślności miasta oraz jego mieszkańców. Msza sprawowana była przez Księdza Proboszcza Sławomira Suleja, Księdza Prałata Józefa Huszaluka oraz Księdza Kanonika Stanisława Bieńko. Podczas mszy dokonano poświęcenia sztandaru Miasta Stoczek Łukowski.

Kolejnym punktem uroczystości było złożenie kwiatów pod pomnikiem gen. Dwernickiego i płaskorzeźbą króla Zygmunta Starego.

O godzinie 15.00 w Zespole Szkół rozpoczęła się uroczysta sesja Rady Miasta podczas której Pani Hanna Stosio – Prezes TPS, Pan Marcin Sentkiewicz – Burmistrz Miasta oraz Prof. dr hab. Mirosław Minkina – Rektor Uniwersytetu Przyrodniczo – Humanistycznego w Siedlcach wygłosili referaty związane z historią i teraźniejszością naszego miasta. Po wystąpieniach, koncercie orkiestry dętej OSP oraz części artystycznej dzieci i młodzieży Zespołu Oświatowego i Zespołu Szkół przyszedł czas na ceremonię wbijania gwoździ przez fundatorów sztandaru, a następnie przekazanie Sztandaru władzom Miasta. Sesja zakończyła się okolicznościowymi wystąpieniami zaproszonych gości.

W uroczystościach wzięli udział między innymi:

1. Stanisław Gogacz – Senator Rzeczypospolitej Polskiej,
2. Grzegorz Grzywaczewski - Prezes Wojewódzkiego Funduszu Ochrony Środowiska i Gospodarki Wodnej w Lublinie,

3. Małgorzata Bogusz – Dyrektor Biura Organizacji, Kadr i Budżetu Lubelskiego Urzędu Wojewódzkiego

4. Ryszard Szczygieł – Radny Sejmiku Województwa Lubelskiego,

5. Prof. dr hab. Mirosław Minkina – Rektor Uniwersytetu Przyrodniczo – Humanistycznego w Siedlcach

6. władze Starostwa Powiatowego w Łukowie z Dariuszem Szustkiem – Starostą Łukowskim oraz Jerzym Siwcem – Sekretarzem Powiatu na czele,

7. wójtowie i burmistrzowie z terenu powiatu łukowskiego

8. burmistrzowie i przewodniczący rady miasta poprzednich kadencji,

9. księża miejscowej parafii,

10. dyrektorzy miejscowych szkół, kierownicy jednostek organizacyjnych miasta i gminy oraz prezesi instytucji i stowarzyszeń z terenu miasta, gminy oraz powiatu łukowskiego,

11. mieszkańcy miasta.

Wszystkim gościom dziękujemy za przybycie na nasze uroczystości. Komitet Organizacyjny Obchodów składa serdeczne podziękowania wszystkim instytucjom i osobom prywatnym, które dokonały wpłat na Sztandar dla Miasta Stoczek Łukowski⁴⁰.



39. Wejście w życie: 19 maja 2021 r.

40. <https://www.facebook.com/msstoczek>



Zdjęcia z uroczystości 475-rocznicy nadania praw miejskich Stoczkowi Łukowskiemu i przekazania sztandaru miastu.
Fot. <https://www.facebook.com/msstoczek>

Gmina Jarczów

Gmina wiejska w województwie lubelskim, w powiecie tomaszowskim. W skład gminy wchodzi osiemnaście sołectw: Chodywańce, Gródek, Gródek-Kolonia, Jarczów, Jarczów-Kolonia Druga, Jarczów-Kolonia Pierwsza, Jurów, Korhynie, Łubcze, Nedeżów, Nowy Przeorsk, Plebanka, Przewłoka, Sowiniec, Szlatyn, Wierszyca, Wola Gródecka i Zawady.



Mapa Gminy Jarczów.
Rys. upload.wikimedia.org

Symbole Gminy Jarczów opracowali Tadeusz Sobieszka i dr hab. Henryk Seroka, a graficznie opracował Lech Karczewski.

UCHWAŁA Nr XX/151/21 RADY GMINY JARCZÓW

z dnia 30 kwietnia 2021 r.

w sprawie ustanowienia symboli Gminy i zasad ich używania⁴¹.

Na podstawie art. 18 ust. 2 pkt 13 ustawy z dnia 8 marca 1990 r. o samorządzie gminnym (Dz. U. z 2020 r. poz. 713, z późn. zm.) oraz art. 3 ust. 1 ustawy z dnia 21 grudnia 1978 r. o odznakach i mundurach (Dz. U. z 2016 r. poz. 38) Rada Gminy Jarczów uchwala, co następuje:

§ 1. 1. Symbolami Gminy Jarczów są: herb Gminy Jarczów, flaga Gminy Jarczów, pieczęć urzędowa Gminy Jarczów z herbem gminy, sztandar Gminy Jarczów, łańcuch Wójta Gminy Jarczów, łańcuch Przewodniczącego Rady Gminy Jarczów.
2. Otaczanie czcią i szacunkiem symboli Gminy Jarczów jest prawem i obowiązkiem jej władz, wszystkich jednostek organizacyjnych oraz każdego mieszkańca Gminy.

§ 2. 1. Herbem Gminy Jarczów, zwanym dalej herbem, jest w czerwonym polu tarczy wizerunek fasady kościoła złotej (żółtej) z arkadą, zwieńczonej krzyżem srebrnym (białym), symbolizujący kościół św. Stanisława w Jarczowie, flankowany dwoma drzewami stylizowanymi złotymi (żółtymi), buku i lipy, zwieńczone liśćmi srebrnymi (białymi).

2. Wizerunek budowli kościoła symbolizując kościół św. Stanisława w Jarczowie nawiązuje do miejscowej tradycji historycznej, w szczególności założenia miasta w Jarczowie w połowie XVIII w., drzewa odwołują się do krajobrazu naturalnego Gminy, w szczególności do rezerwatu przyrody Las Lipowy w Uroczysku Bukowiec oraz alei lipowej w Chodywańcach.

3. Wzór graficzny herbu zawiera załącznik nr 1.

§ 3. 1. Flagą Gminy Jarczów, zwaną dalej flagą, jest prostokątny płat tkaniny o proporcjach boków jak 5:8, składający się z trzech pasów poziomych, górnego żółtego i dolnego czerwonego o wysokości 1/5 płata każdy oraz środkowego białego o wysokości 3/5 płata z herbem gminy pośrodku (wariant: a, b).

2. Wzór graficzny flagi zawiera załącznik nr 2.

(...)

§ 5. 1. Sztandar Gminy Jarczów, zwany dalej sztandarem, składa się z dwóch zespolonych płatów oraz drzewca zwieńczonego głowicą.

2. Na płacie z prawej strony drzewca, koloru białego (ecru), pośrodku widnieje herb w kartuszu, złocisty majuskułowy napis GMINA JARCZÓW oraz złociste ozdobienia brzegów i narożników. Pierwszy wyraz napisu znajduje się powyżej, a drugi poniżej kartusza, brzeg płata przy drzewcu ozdabia motyw kłosów zboża, brzeg przeciwny zdobia liście wawrzynu przetykane czerwonymi owocami, a w narożnikach pata widnieje zwrócony do środka stylizowany kwiat pierwiosnka.

3. Na płacie z lewej strony drzewca, koloru białego (ecru), pośrodku widnieje herb Orzeł Biały - herb państwowy Rzeczypospolitej Polskiej zwany godłem państwowym, ze złocistą dewizą majuskułową BÓG HONOR OJCZYNA, której dwa pierwsze wyrazy widnieją powyżej herbu państwowego a trzeci poniżej. Płaty obwiedziony jest podwójnym obramowaniem koloru złocistego.

4. Wielkość płatów sztandaru wynosi 120x120 cm i obwiedzione są od góry, od dołu i od brzegu swobodnego frędzlą koloru złocistego o długości około 7 cm.

5. Głowica sztandaru, osadzona na metalowej tulei drzewca, wykonana jest w metalu koloru srebrzystego i przedstawia stylizowany grot zamknięty trzema kabłąkami z rzeźbą figury fasady kościoła przedstawionej w herbie.

6. Kartusz herbowy nawiązuje się do założenia miasta Jarczowa w XVIII wieku. Motyw zdobniczy kłosów zboża nawiązuje do rolniczego charakteru Gminy, motyw wawrzynu jest symbolem chwały, a kwiaty przedstawiające pierwiosnka wzniosłego nawiązują do miejscowej przyrody. Orzeł Biały jako symbol państwowy i narodowy wraz z dewizą symbolizują przywiązanie do nadrzędnego dobra wspólnego jakim jest Rzeczpospolita Polska.

7. Wzór graficzny sztandaru, dwóch płatów i głowicy, zawierają załączniki nr 4a, 4b, 4c.

(...)

§ 8. 1. Symbolom państwowym Rzeczypospolitej Polskiej przysługuje pierwszeństwo przed symbolami Gminy Jarczów.

2. Symbole Gminy Jarczów umieszczane są przed symbolami: innych jednostek samorządu terytorialnego, organizacji społecznych i zawodowych, państw obcych oraz organizacji międzynarodowych.

§ 9. 1. Herb umieszczany jest na gmachu Urzędu Gminy Jarczów, zwanego dalej Urzędem, w sali posiedzeń Rady Gminy, zwanej dalej Radą oraz w pomieszczeniach urzędowych Urzędu, w szczególności Wójta i Przewodniczącego Rady.

2. Herb Gminy może być umieszczany na sztandarach oraz na gmachach i w pomieszczeniach urzędowych jednostek organizacyjnych Gminy Jarczów, na drukach i blankietach urzędowych Urzędu, Wójta, Rady i Przewodniczącego Rady, dyplomach i pismach okolicznościowych, stosownych przedmiotach będących własnością Gminy oraz materiałach informacyjnych i promocyjnych wydawanych przez Urząd i jednostki organizacyjne Gminy.

§ 10. 1. Flaga Gminy Jarczów, zwana dalej flagą, wywieszana jest obok flagi państwowej: na gmachu Urzędu w dniu obrad Rady obok flagi państwowej, na gmachach Urzędu i na gmachach jednostek organizacyjnych Gminy w czasie świąt państwowych, uroczystości i rocznic państwowych, w dniu oficjalnej wizyty składanej w Gminie przez najwyższych przedstawicieli władz państwowych Rzeczypospolitej Polskiej oraz przedstawicieli najwyższych władz innych państw, ich ambasadorów, lub władz samorządowych innych państw składających wizytę oficjalną w Gminie.

2. Flaga może być wywieszana na siedzibie Urzędu w inne dni niż wymienione w pkt 1, za zgodą Wójta, w miejscach publicznych, na budynkach i przy ulicach, w szczególności w dniach uroczystości gminnych, z wymogiem oświetlenia w przypadku pozostawienia jej na noc oraz w pomieszczeniu urzędowych Wójta, Przewodniczącego Rady oraz w sali obrad Rady.

(...)

§ 12. 1. Sztandar Gminy Jarczów, zwany dalej sztandarem, wnoszony jest i ustawiany w sali obrad Rady w czasie jej posiedzenia inauguracyjnego i składania ślubowań przez nowo wybranych radnych, posiedzenia zamykającego kadencję Rady oraz w czasie uroczystych posiedzeń Rady.

2. Sztandar noszony jest przed Radą w trakcie jej przemarszu uroczystego lub przemarszu uroczystego z udziałem upoważnionego przedstawiciela Rady.

3. Sztandar może być noszony i wystawiony w czasie innych okoliczności niż wymienione w pkt 1 i 2, dla podkreślenia uroczystego charakteru wydarzenia, za zgodą Przewodniczącego Rady.

(...)

§ 15. 1. Herb i flaga mogą być używane przez każdego mieszkańca Gminy, w szczególności w dniu uroczystości gminnych.
2. Wizerunki herbu i flagi mogą być używane na przedmiotach przeznaczonych do obrotu handlowego i w celach komercyjnych za zgodą Wójta.

3. Herb i flaga oraz poszczególne elementy tych symboli mogą być używane tylko w wersjach nieprzekształconych i zgodnych z ich wzorami graficznymi określonymi w niniejszej uchwale.

4. Wizerunki, lub elementy wizerunków pieczęci urzędowych Gminy z herbem, sztandaru, łańcucha Wójta i łańcucha Przewodniczącego Rady mogą być używane przez osoby i instytucje nie wymienione w uchwale, tylko za zgodą odpowiednio Wójta i Przewodniczącego Rady.

§ 16. Wykonanie uchwały powierza się Wójtowi Gminy.

§ 17. Uchwała wchodzi w życie po upływie 14 dni od dnia ogłoszenia w Dzienniku Urzędowym Województwa Lubelskiego⁴²

ZAŁĄCZNIKI

Załącznik Nr 1

Herb Gminy Jarczów



Załącznik Nr 2

Flaga Gminy Jarczów



41. Tekst uchwały został opublikowany w Dzienniku Urzędowym Województwa Lubelskiego 11 maja 2021 r., poz. 2158.

42. Wejście w życie: 26 maja 2021 r.

Sztandar Gminy Jarczów – strona odwrotna



Sztandar Gminy Jarczów – strona główna



Głowica sztandaru Gminy Jarczów



Symbole Gminy Jarczów
Uzasadnienie historyczno-heraldyczne⁴³

Projekt herbu nawiązuje do miejscowej tradycji historycznej i odpowiada regułom heraldyki. Opracowany został przy współpracy z Lechem Karczewskim w technologii cyfrowej.

W przeszłości gminy wyróżnia się lokowanie w Jarczowie miasta. Wydarzenie to zdecydowało o uzyskaniu przez Jarczów rangi ośrodka administracyjnego jako stolicy gminy. Z uwagi na związki z Jarczowem licznych rodzin szlacheckich, pieczętujących się różnymi herbami, herb odwołuje się do zabytku pozostałego z czasów miejskości Jarczowa, kościoła św. Stanisława, wzniesionego w XVIII w. jako unicka cerkiew. Herb gminy nawiązuje ponadto do krajobrazu naturalnego i walorów przyrodniczych Gminy poprzez nawiązanie do Lasu Lipowego w Uroczysku Bukowiec oraz alei lipowej w Chodywańcach.



„Jarczów ma herb i flagę!” – artykuł w „Kronice Tygodnia” nr 19 (1533) z 11 maja 2021 r. informujący o ustanowieniu symboli i insygniów Gminy Jarczów.



Prezentacja symboli na sesji Rady Miasta Gminy Jarczów w dniu 30 kwietnia 2021 r. Fot. Urząd Gminy Jarczów



Prezentacja symboli Gminy Jarczów w kościele pw. Św. Stanisława Biskupa a Jarczowie. Fot. Urząd Gminy Jarczów.

Gmina wiejska w województwie kujawsko-pomorskim, w powiecie toruńskim. W skład gminy wchodzi dwadzieścia jeden sołectw: Bartoszewo, Brzozówka, Dobrzejewice, Dzikowo, Głogowo, Kawęczyn, Kazimierzewo, Łążyn II, Łążynek, Obory, Obrowo, Osiek nad Wisłą, Silno, Sącieszno, Skrzypkowo, Smogorzewiec, Stajenczynki, Szembekowo, Zawały, Zębowo i Zębówiec.



Mapa Gminy Obrowo. Rys. upload.wikimedia.org

Sztandar Gminy Obrowo opracował artysta plastyk Lech-Tadeusz Karczewski na podstawie kwerendy historycznej prof. Krzysztofa Mikulskiego.

UCHWAŁA Nr XXVI/239/2021
RADY GMINY OBROWO

z dnia 26 maja 2021 r.

w sprawie ustanowienia sztandaru Gminy Obrowo, Łańcucha Przewodniczącego Rady Gminy Obrowo i Łańcucha Wójta Gminy Obrowo⁴⁴.

Na podstawie art. 18 ust. 2 pkt 15 ustawy z dnia 8 marca 1990 r. o samorządzie gminnym (Dz. U. z 2020 r. poz. 713, 1378) oraz art. 3 ust. 1-3 ustawy z dnia 21 grudnia 1978 r. o odznakach i mundurach (Dz. U. z 2016 r. poz. 38), po uzyskaniu pozytywnej opinii Ministra Spraw Wewnętrznych i Administracji, Rada Gminy Obrowo uchwała, co następuje:

- § 1. 1. Ustanawia się sztandar Gminy Obrowo. Wzór graficzny sztandaru określa załącznik nr 1 do uchwały.
- 2. Sztandar Gminy Obrowo składa się z płata, głowicy i drzewca.
- 3. Płatem sztandaru jest tkanina w kształcie kwadratu o wymiarach

44. Tekst uchwały został opublikowany w Dzienniku Urzędowym Województwa Kujawsko-Pomorskiego 1 czerwca 2021 r., poz. 2783.

100 x 100 cm. Jeden bok płata sztandaru jest przymocowany do drzewca. Pozostałe boki obszyte są złotą frędzlą szerokości 5 cm.

4. Na stronie prawej płata sztandaru koloru czerwonego wyhaftowany jest wizerunek orła białego zgodny z aktualnym wzorem godła Rzeczypospolitej Polskiej o wysokości 2/3 rozmiarów płata.

5. Na stronie lewej płata sztandaru koloru fioletowego w polu centralnym umieszczony jest herb Gminy Obrowo i wyhaftowany złotą nicią majuskułowy napis GMINA (ponad herbem) OBROWO (pod herbem). Od strony przydrzewcowej i swobodnej lewej strony sztandaru znajdują się elementy dekoracyjne oparte na motywach roślinnych, występujących w herbie Gminy Obrowo.

6. Głowica sztandaru wykonana jest z metalu barwy patynowanego srebra w kształcie godła herbu Ogończyk, osadzonego na półkuli. Głowicę mocuje się do drzewca dwuczęściowego łączonego metalową tuleją wykonaną z metalu barwy patynowanego srebra. Dolna część drzewca okuta jest metalowym trzewikiem barwy patynowanego srebra.

§ 2. 1. Sztandar Gminy Obrowo jest używany podczas uroczystości państwowych i gminnych, a także podczas uroczystych sesji Rady Gminy Obrowo.

2. Sztandarowi towarzyszy trzysobowy poczet, składający się z chorążego i dwóch osób asysty, którego skład wyznacza Wójt Gminy Obrowo.

3. Członkowie pocztu sztandarowego występują w ubiorach wizytowych, szarfie w kolorze biało-czerwonym przepasanej przez prawe ramię i białych rękawiczkach.

4. Miejscem przechowywania sztandaru jest siedziba Urzędu Gminy Obrowo.

5. Na uroczystościach innych niż wymienione w ust. 1, sztandar może być obecny wyłącznie na polecenie Wójta Gminy Obrowo.

6. Podczas uroczystości sztandar trzymany jest przez chorążego w pozycji "Spocznij" (pionowo), chyba że zaistnieją okoliczności, które wymagają pozycji sztandaru "Bacność" (pochylony pod kątem około 60 stopni).

7. Sztandarowi nadaje się pozycję "Bacność" wyłącznie w sytuacji:

- 1) odgrywania i/lub śpiewania hymnu państwowego,
- 2) przeistoczenia, podniesienia i błogosławieństwa w trakcie nabożeństwa religijnego,
- 3) dekorowania sztandaru odznaczeniem,
- 4) oddawania honorów osobom lub symbolom, po komendzie: "Sztandar prezentuj" (chorąży pochyla sztandar w przód do ok. 45 stopni, mając płat przed sobą).

8. Podczas uroczystej sesji Rady Gminy Obrowo, sztandar jest ustawiony w honorowym miejscu.

9. Sztandar wprowadza się na początku uroczystości, chyba że jej charakter lub program wymuszają inną kolejność.

10. Prowadzący uroczystość wydaje komendę dla uczestników uroczystości: "Całość powstań! Bacność! Sztandar wprowadzić!".

11. Sztandar wprowadza i wyprowadza poczet sztandarowy poruszający się krokiem marszowym, a chorąży zajmuje środkowe miejsce.

12. Podczas przemarszu chorąży trzyma sztandar na prawym ramieniu, mając płat za sobą.

13. Po zajęciu miejsca przez poczet sztandarowy (przodem do uczestników uroczystości), chorąży utrzymuje sztandar w pozycji "Bacność" (pochylony pod kątem ok. 60 stopni), a członkowie pocztu sztandarowego przyjmują postawę "Bacność".

14. Pada komenda: "Spocznij" (uczestnicy uroczystości mogą usiąść), członkowie pocztu sztandarowego przyjmują postawę "Spocznij".

15. Sztandar wyprowadza się po zakończeniu oficjalnej części uroczystości, po komendzie prowadzącego uroczystość: "Całość powstań! Bacność! Sztandar wyprowadzić".

16. Po opuszczeniu miejsca uroczystości przez poczet sztandarowy, następuje komenda: "Spocznij" (uczestnicy uroczystości mogą usiąść).

(...)

§ 8. Wykonanie uchwały powierza się Wójtowi Gminy Obrowo.

§ 9. Uchwała wchodzi w życie po upływie 14 dni od dnia ogłoszenia w Dzienniku Urzędowym Województwa Kujawsko-Pomorskiego⁴⁵.


ZAŁĄCZNIKI

Załącznik Nr 1

Sztandar Gminy Obrowo – strona główna



Sztandar Gminy Obrowo – strona odwrotna



Głowica sztandaru Gminy Obrowo



Sztandar jest w trakcie wykonywania przez firmę Haftina Sp. z o.o. z Piotrkowa Trybunalskiego.

Gmina Żytno

Gmina wiejska w województwie łódzkim, w powiecie radomszczańskim. W skład gminy wchodzi dwadzieścia cztery sołectwa: Borzykowa, Borzykówka, Budzów, Ciężkowiczki, Czechowiec Kolonia, Czechowiec, Grodzisko, Ignaców, Kozie Pole, Łazów, Maluszyn, Mała Wieś, Mosty, Pągów, Polichno, Pukarzew, Rędziny, Rogaczówek, Sady, Sekursko, Silnica, Silniczka, Sudzinek i Żytno.



Mapa Gminy Żytno.
Rys. upload.wikimedia.org

Autorem uzasadnienia historyczno-heraldycznego projektów symboli Gminy Żytno jest dr Łukasz Kopera (historyk), a wzory graficzne symboli opracował Tomasz Zaskórski (nauczyciel plastyki). Obaj Panowie są mieszkańcami Gminy Żytno.

UCHWAŁA Nr XXVII/179/21 RADY GMINY ŻYTNO

z dnia 25 marca 2021 r.

w sprawie ustanowienia herbu, flagi, banneru i pieczęci Gminy Żytno oraz zasad ich używania⁴⁶.

Na podstawie art. 18 ust. 2 pkt 13 ustawy z dnia 8 marca 1990 r. o samorządzie gminnym (Dz. U. z 2020 r. poz. 713 i poz. 1378), art. 3 ust. 1-3 ustawy z dnia 21 grudnia 1978 r. o odznakach i mundurach (Dz. U. z 2016 r. poz. 38), po zasięgnięciu opinii Ministra Spraw Wewnętrznych i Administracji, uchwała się, co następuje:

§ 1. 1. Ustanawia się herb Gminy Żytno, według opisu zawartego w § 2 uchwały.

2. Wzór graficzny herbu określa załącznik Nr 1 do uchwały.

§ 2. W herbie Gminy Żytno wykorzystano symbolikę herbu Zadora z dodaniem elementu przyrodniczego - kłosów zbóż. Godła herbu stanowią: głowa lwa w kolorze srebrnym (białym) ziejąca ogniem w postaci sześciójęzycznego płomienia w kolorze czerwonym, skierowana w prawo i trzy kłosy zbóż ujęte w snop w kolorze złotym (żółtym). Godła umieszczone są w polu tarczy herbowej w kolorze błękitnym (niebieskim) otoczonej czarną linią konturową.

§ 3. 1. Ustanawia się flagę Gminy Żytno według opisu zawartego w § 4 uchwały.

2. Wzór graficzny flagi określa załącznik Nr 2 do uchwały.

§ 4. Flaga Gminy Żytno to płat prostokątny o proporcjach 5:8 (wysokość do długości) w kolorze błękitnym (niebieskim), na którym w centralnej części znajdują się godła herbu Gminy Żytno (bez otoki tarczy herbowej).

§ 5. 1. Ustanawia się banner Gminy Żytno według opisu zawartego w § 6 uchwały.

2. Wzór graficzny banneru określa załącznik Nr 3 do uchwały.

§ 6. Banner Gminy Żytno jest pionowym odwzorowaniem flagi na płacie o proporcjach 4:1 (wysokość do szerokości). Godła herbu Gminy Żytno umieszczone są centralnie w górnej, błękitnej (niebieskiej) części banneru.

(...)

§ 9. Uzasadnienie zastosowanej symboliki w herbie, fladze, bannerze i pieczęciach oraz rys historyczny zawiera załącznik nr 7 do uchwały.

§ 10. 1. Symbole Gminy, o których mowa w § 1-8 stanowią własność Gminy Żytno, są znakami prawnie chronionymi i powinny być używane wyłącznie w kształcie, proporcjach i kolorach zgodnych ze wzorami graficznymi ustalonymi w niniejszej uchwale.

2. Używanie symboli Gminy odbywa się na zasadach określonych w uchwale.

§ 11. 1. Prawo używania herbu, flagi, banneru na mocy niniejszej uchwały przysługuje:

- 1) Urzędowi Gminy Żytno;
- 2) Wójtowi Gminy Żytno;
- 3) Radzie Gminy Żytno;
- 4) gminnym jednostkom organizacyjnym;
- 5) gminnym jednostkom pomocniczym;

46. Tekst uchwały został opublikowany w Dzienniku Urzędowym Województwa Łódzkiego 29 czerwca 2021 r., poz. 2959.

45. Wejście w życie: 16 czerwca 2021 r.

6) innym podmiotom wykonującym w imieniu Gminy Żytno zadania o charakterze użyteczności publicznej - z zastrzeżeniem § 12 ust. 4 i § 13 ust. 1.

§ 12. 1. Herb, flagę i banner Gminy Żytno umieszcza się w pomieszczeniach, na budynkach i przed budynkami stanowiącymi siedzibę Gminy Żytno, jednostek organizacyjnych Gminy Żytno i miejsc posiedzeń organów Gminy Żytno.

2. Symbole, o których mowa w ust. 1 mogą być używane przez podmioty wymienione w § 11 ust. 1 w innych miejscach z okazji świąt, uroczystości, rocznic gminnych, państwowych, wyborów, referendum, podczas imprez organizowanych przez Gminę Żytno, podczas imprez promujących Gminę Żytno.

3. Herb Gminy Żytno może być umieszczany przez podmioty wymienione w § 11 ust. 1 na:

- 1) pismach i drukach urzędowych;
- 2) oficjalnych stronach internetowych;
- 3) Biuletynie Informacji Publicznej, której administratorem jest Gmina Żytno;
- 4) na tablicach informacyjnych i witaczach przy drogach na terenie Gminy Żytno;
- 5) na materiałach promocyjnych Gminy Żytno;
- 6) dyplomach, nagrodach i upominkach przyznawanych przez Wójta Gminy Żytno;
- 7) blankietach i wizytówkach używanych w celach służbowych przez Wójta Gminy Żytno.

4. Flaga Gminy Żytno może być wywieszana przez wszystkich mieszkańców Gminy Żytno na terenie ich posesji oraz przez przedsiębiorstwa, firmy i instytucje, których siedziby znajdują się na terenie Gminy Żytno samodzielnie lub łącznie z flagą państwową z okazji świąt narodowych dla podkreślenia ich podniosłego charakteru, bez potrzeby uzyskania zgody Wójta Gminy Żytno.

§ 13. 1. Dopuszcza się możliwość używania herbu Gminy Żytno przez osoby fizyczne i inne podmioty w celach komercyjnych po uzyskaniu zgody Wójta Gminy Żytno.

2. Zgoda na wykorzystanie herbu udzielana jest przez Wójta Gminy Żytno na pisemny wniosek, zawierający opis celu, do którego będzie używany herb oraz uzasadnienie użycia herbu, a w szczególności wzoru druku, projektu graficznego przedmiotu, na którym ma być umieszczony herb.

3. Wójt Gminy może żądać uzupełnienia wniosku o podanie innych szczegółowych informacji.

4. Zasady i warunki wykorzystania herbu określa pisemna umowa.

5. Wzór wniosku o wyrażenie zgody na używanie herbu Gminy Żytno stanowi załącznik Nr 8 do uchwały.

§ 14. 1. Herb i flaga i banner Gminy Żytno powinny być umieszczane, używane i rozpowszechniane wyłącznie w sposób zapewniający należną im cześć, powagę i poszanowanie.

2. Wójt Gminy Żytno może zakazać używania herbu, jeżeli podmiot używający nie uzyskał zgody lub wykorzystuje ten symbol w sposób nie zapewniający należytego szacunku i czci albo godzący w powagę i prestiż Gminy Żytno lub naraża na szkodę interes Gminy Żytno.

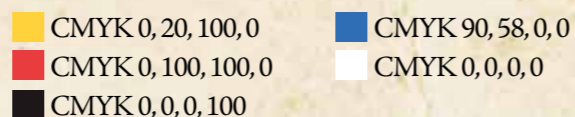
§ 15. Wykonanie uchwały powierza się Wójtowi Gminy Żytno.

§ 16. Uchwała wchodzi w życie po upływie 14 dni od dnia ogłoszenia w Dzienniku Urzędowym Województwa Łódzkiego⁴⁷.

ZAŁĄCZNIKI

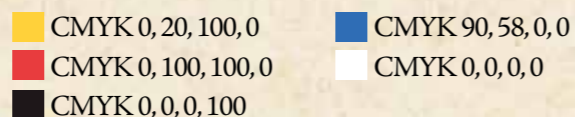
Załącznik Nr 1

Herb Gminy Żytno



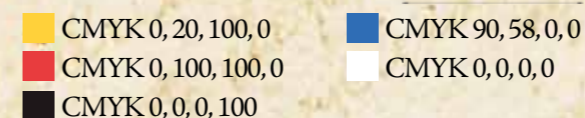
Załącznik Nr 2

Flaga Gminy Żytno



Załącznik Nr 3

Banner Gminy Żytno



Załącznik Nr 7

Uzasadnienie historyczno-heraldyczne projektów symboli Gminy Żytno⁴⁸

5. Motywy doboru elementów godła i barw herbu gminy Żytno

Terytorium gminy Żytno nie wyróżnia się szczególnymi cechami fizyczno-geograficznymi czy przyrodniczymi. Jedynym elementem, który można brać pod uwagę, jest rzeka Pilica, ale ten dopływ Wisły opływa zaledwie pogranicze gminy na jej odcinku południowo-wschodnim. Do Pilicy wpadają zaś liczne strumienie, tworząc gęstą sieć wód lokalnych. Lasy, które stanowią blisko 40% powierzchni gminy, są wprawdzie bogate w różnorodny drzewostan, w którym przeważa sosna pospolita, to jednak ani rezerwat „Dębowiec” ani uroczyska „Domaniew” i „Sowin” nie są na tyle wyróżniające, aby uznać je za symbole gminy. Tereny uprawne regionu życińskiego zachowują zaś charakter wybitnie rolniczy, ziem średniej i słabej jakości, głównie IV i V klasy, obsiewanych przeważnie żytem, rzadziej pszenicą.

Mimo rangi średniowiecznych metryk parafii Borzykowa, Żytno i Maluszyn trudno znaleźć także symbol religijny, który mógłby wyróżniać całość terytorium zespolonego w gminę. Pomijając trudności z wykorzystaniem tradycyjnych

wizerunków patronów parafii św. św. Piotra i Pawła Apostołów (Borzykowa), Najświętszej Marii Panny (Żytno) i św. Mikołaja (Maluszyn), należy brać pod uwagę fakt, że niektóre wezwania kościołów ulegały zmianom w ciągu wieków. Przykładem będzie parafia Żytno, której dawnym patronem był św. Wawrzyniec i św. Wojciech, czy Maluszyn, gdzie kościół nosił tytuł św. Krzyża i św. Mikołaja zarazem. Symbolika świątyni jest zatem bardzo różnorodna.

Ostatecznie w toku dyskusji nad poszukiwaniem symboli gminy odwołano się do miejscowych tradycji heraldycznych. Wykorzystano w całości barwy i godło herbu Zadora (inaczej zwanego Płomieńczyk) z dodaniem elementu przyrodniczego (mówionego) – kłosów zbóż. Tym sposobem nawiązano do własności rycerskiej Życińskich, którzy, jeśli nie dołożyli starań, aby Żytno podnieść do rangi miasta, to znacząco przyczynili się do jego rozkwitu. W tym względzie, jako dziedziczyli właściciele, byli także opiekunami i dobrodziejami miejscowego kościoła parafialnego. Życińscy rezydowali w Żytnie, ale w ich posiadaniu znajdowały się także inne miejscowości na terenie dzisiejszej gminy życińskiej, tj. Mała Wieś, Rędziny, Rogaczówek, Wola Życińska i Sudzin. Naturalnie pierwszeństwo należy się tutaj miejscowości o ważnym znaczeniu na tym terenie. Kłosa zbóż, w liczbie trzech, mają nawiązywać do rolniczego charakteru gminy. Ponadto liczba trzy będzie symbolem trzech dawnych jednostek administracyjnych – gromadzkich rad narodowych (Borzykowa, Maluszyn, Żytno), z których powstała gmina Żytno, a także trzech ośrodków parafialnych, które dały podwaliny instytucjonalne dawnym gminom Borzykowa – Maluszyn – Żytno.

Przy doborze barw i figur heraldycznych skorzystano w całości z herbu Zadora, którego wizerunek po raz pierwszy został odcisnięty z pieczęci w 1399 r. Zdaniem Jana Długosza herb ten został przeniesiony do Polski z Niemiec. Istnieje tradycja, którą podał heraldyk Kasper Niesiecki, o pochodzeniu Zadory z Francji, a nawet ze Starożytnego Rzymu, gdzie miał być używany przez wojska Juliusza Cezara.

Elementy przyrodnicze w heraldyce, jakimi są kłosa zbóż, najczęściej pszenicy i żyta, są popularnymi godłami wielu herbów miast i jednostek samorządowych. W herbach kłosa pojawiają się pojedynczo lub zebrane w snop. Występują jako podstawowy element godła lub też jego część w połączeniu z innymi znakami. W swej symbolice nawiązują do rolniczego terenu gminy Żytno, stanowiąc jednocześnie o szczególnym krajobrazie historyczno-kulturowym kraju.

Barwy elementów godła, czyli głowy lwa ziejącej ogniem w postaci płomienia, naturalnie mogły być tylko srebrno-czerwone (biało-czerwone). Kłosa zbóż w kolorze złotym (żółtym). Godła umieszczono na polu błękitnym (niebieskim), będącym odpowiednikiem koloru tarczy Zadory. Ten kolor można odnieść do rzeki Pilicy i licznych strumieni, jej dopływów, przecinających teren gminy.

47. Wejście w życie: 14 lipca 2021 r.

48. Z uwagi na zamieszczenie „Uzasadnienia Heraldyczno-historycznego projektów symboli Gminy Żytno” jako załącznik do uchwały Rady Gminy Żytno zamieszczono tylko jej wybrane fragmenty ściśle związane z heraldyką i weksylologią.

Powiat Inowrocławski

Powiat Inowrocławski znajduje się w południowej części województwa kujawsko-pomorskiego. Utworzony został w 1999 roku w ramach reformy administracyjnej. Siedzibą powiatu jest Inowrocław. W skład powiatu wchodzi:

- gminy miejskie: Inowrocław,
- gminy miejsko-wiejskie: Gniewkowo, Janikowo, Kruszwica, Pakość,
- gminy wiejskie: Dąbrowa Biskupia, Inowrocław, Rojewo, Złotniki Kujawskie,
- miasta: Inowrocław, Gniewkowo, Janikowo, Kruszwica, Pakość.



Mapa podziału administracyjnego Powiatu Inowrocławskiego.
Rys. upload.wikimedia.org

Sztandar i insygnia powiatu zaprojektował artysta grafik Lech Karczewski.

Sztandar wykonała firma „HAFTINA” Sp. z o.o. z Piotrkowa Trybunalskiego.

UCHWAŁA Nr XXXI/299/2021 RADY POWIATU INOWROCŁAWSKIEGO

z dnia 21 czerwca 2021 r.

w sprawie ustanowienia sztandaru Powiatu Inowrocławskiego, pieczęci, łańcucha Starosty Inowrocławskiego oraz łańcucha Przewodniczącego Rady Powiatu Inowrocławskiego⁴⁹.

Na podstawie art. 12 pkt 11 ustawy z dnia 5 marca 1998 r. o samorządzie powiatowym (Dz. U. z 2020 r. poz. 920) oraz art. 3 ust. 1-3 ustawy z dnia 21 grudnia 1978 r. o odznakach i mundurach (Dz. U. z 2016 r. poz. 38) po uzyskaniu pozytywnej opinii Ministra Spraw Wewnętrznych i Administracji uchwała się, co następuje:

§ 1. Ustanawia się sztandar Powiatu Inowrocławskiego, pieczęć Powiatu Inowrocławskiego, pieczęć Rady Powiatu Inowrocławskiego, pieczęć Starosty Inowrocławskiego, pieczęć Przewodniczącego Rady Powiatu Inowrocławskiego, łańcuch Starosty Inowrocławskiego oraz łańcuch Przewodniczącego Rady Powiatu Inowrocławskiego.

§ 2. 1. Sztandar Powiatu Inowrocławskiego to dwustronny płat, z godłem herbu RP (zgodnym z Ustawą), na stronie na prawo od drzewca - na czerwieni. Na tej stronie znajduje się też czworokątne obramowanie srebrne w kształcie wieńca wawrzynowego. Na stronie na lewo od drzewca - koloru złotawego (C - 0%, M - 20%, Y - 60%, K - 20%) znajduje się herb Powiatu Inowrocławskiego otoczony potrójnym obramowaniem w kształcie wieńców wawrzynowych, haftowane złotą nicią o metalicznym połysku. W każdym z narożników zewnętrznego obramowania umieszczono lilię ("andegawęską") haftowaną złotą nicią o odmiennym odcieniu. Ponad herbem napis majuskułowy POWIAT, pod herbem INOWROCŁAWSKI, litery czarne. Płat obszyty jest złotą frędzlą. Głowica sztandaru ulokowana ponad tuleją do przewiązania szarfę, wykonana z metalu o barwie matowego srebra: to osadzony na półkuli czworokątny ostrosłup z koroną nałożoną na szczyt. Na każdej ze ścian ostrosłupa widocznych jest 7 pasów, na których po jednej lilii "andegawęskiej".

2. Wzór graficzny Sztandaru Powiatu Inowrocławskiego stanowi załącznik nr 1 do niniejszej uchwały.

(...)

§ 6. Opinia Ministra Spraw Wewnętrznych i Administracji dotycząca wzorów symboli, o których mowa w § 1, stanowi załącznik nr 5 do niniejszej uchwały.

§ 7. Wykonanie uchwały powierza się Zarządowi Powiatu Inowrocławskiego.

§ 8. Uchwała wchodzi w życie po upływie 14 dni od dnia jej ogłoszenia w Dzienniku Urzędowym Województwa Kujawsko-Pomorskiego⁵⁰.


ZAŁĄCZNIKI

Załącznik Nr 1

Sztandar Powiatu Inowrocławskiego – strona główna



Sztandar Powiatu Inowrocławskiego - strona odwrotna



Głowica sztandaru Powiatu Inowrocławskiego



Załącznik Nr 5



UCHWAŁA Nr XXXI/300/2021 RADY POWIATU INOWROCŁAWSKIEGO

z dnia 21 czerwca 2021 r.

w sprawie ustanowienia zasad używania symboli Powiatu Inowrocławskiego: sztandaru Powiatu Inowrocławskiego, pieczęci, łańcucha Starosty Inowrocławskiego oraz łańcucha Przewodniczącego Rady Powiatu Inowrocławskiego⁵¹.

Na podstawie art. 12 pkt 11 ustawy z dnia 5 marca 1998 r. o samorządzie powiatowym (Dz. U. z 2020 r. poz. 920) oraz art. 3 ust. 1-3 ustawy z dnia 21 grudnia 1978 r. o odznakach i mundurach (Dz. U. z 2016 r. poz. 38) uchwała się, co następuje:

§ 1. Ustala się zasady używania symboli Powiatu Inowrocławskiego: sztandaru Powiatu Inowrocławskiego, pieczęci Powiatu Inowrocławskiego, pieczęci Rady Powiatu Inowrocławskiego, pieczęci Starosty Inowrocławskiego, pieczęci Przewodniczącego Rady Powiatu Inowrocławskiego, łańcucha Starosty Inowrocławskiego oraz łańcucha Przewodniczącego Rady Powiatu Inowrocławskiego, ustanowione uchwałą nr XXXI/299/2021 Rady Powiatu Inowrocławskiego z dnia 21 czerwca 2021 r. w sprawie ustanowienia sztandaru Powiatu Inowrocławskiego, pieczęci, łańcucha Starosty Inowrocławskiego oraz łańcucha Przewodniczącego Rady Powiatu Inowrocławskiego, stanowiące załącznik do niniejszej uchwały.

§ 2. Wykonanie uchwały powierza się Zarządowi Powiatu Inowrocławskiego.

§ 3. Uchwała wchodzi w życie po upływie 14 dni od dnia ogłoszenia w Dzienniku Urzędowym Województwa Kujawsko-Pomorskiego⁵².

51. Tekst uchwały został opublikowany w Dzienniku Urzędowym Województwa Kujawsko-Pomorskiego 30 czerwca 2021 r., poz. 3284.

52. Wejście w życie: 15 lipca 2021 r.

49. Tekst uchwały został opublikowany w Dzienniku Urzędowym Województwa Kujawsko-Pomorskiego 30 czerwca 2021 r., poz. 3283.

50. Wejście w życie: 15 lipca 2021 r.

ZASADY UŻYWANIA SYMBOLI POWIATU INOWROCŁAWSKIEGO

§ 1. Sztandar Powiatu Inowrocławskiego, pieczęć Powiatu Inowrocławskiego, pieczęć Rady Powiatu Inowrocławskiego, pieczęć Starosty Inowrocławskiego, pieczęć Przewodniczącego Rady Powiatu Inowrocławskiego, łańcuch Starosty Inowrocławskiego oraz łańcuch Przewodniczącego Rady Powiatu Inowrocławskiego stanowią własność Powiatu Inowrocławskiego i podlegają ochronie prawnej.

§ 2. 1. Sztandar, pieczęć Powiatu Inowrocławskiego, pieczęć Rady Powiatu Inowrocławskiego, pieczęć Starosty Inowrocławskiego, pieczęć Przewodniczącego Rady Powiatu Inowrocławskiego, łańcuch Starosty Inowrocławskiego oraz łańcuch Przewodniczącego Rady Powiatu Inowrocławskiego mogą być używane wyłącznie w kształcie, proporcjach i kolorach zgodnych z wzorami graficznymi zatwierdzonymi w uchwale nr XXXI/299/2021 Rady Powiatu Inowrocławskiego z dnia 21 czerwca 2021 r. w sprawie ustanowienia sztandaru Powiatu Inowrocławskiego, pieczęci, łańcucha Starosty Inowrocławskiego oraz łańcucha Przewodniczącego Rady Powiatu Inowrocławskiego, w sposób zapewniający im należyty cześć, szacunek oraz prestiż i powagę przewidzianą prawem dla insygniów władzy.

2. W przypadku innych technik plastycznych (tłoczenie, granerunek itp.) dopuszcza się kolorystykę zależną od wykorzystanego materiału.

§ 3. 1. Sztandar Powiatu Inowrocławskiego jest zewnętrznym znakiem symbolizującym Powiat Inowrocławski jako jednostkę samorządu terytorialnego i powinien być używany w sposób zapewniający mu należyty szacunek i cześć.

2. Sztandar jest własnością Powiatu Inowrocławskiego.

3. Opiekę nad sztandarem sprawuje Starosta Inowrocławski.

4. Sztandar przechowywany jest w siedzibie Starostwa Powiatowego w Inowrocławiu, w miejscu do tego przeznaczonym, zapewniającym mu należyty ekspozycję i zabezpieczenie fizyczne.

§ 4. 1. Sztandar używany jest na podniosłych uroczystościach, a w szczególności podczas:

- 1) uroczystych sesji Rady Powiatu Inowrocławskiego,
- 2) ślubowania radnych,
- 3) ważnych uroczystości samorządowych,
- 4) doniosłych rocznic i świąt państwowych,
- 5) składania kwiatów w miejscach Pamięci Narodowej przez władze samorządowe,
- 6) nadawania tytułów honorowych,
- 7) ceremonii pogrzebowych osób zasłużonych dla Powiatu Inowrocławskiego,
- 8) uroczystości z udziałem oficjalnych przedstawicieli Powiatu Inowrocławskiego.

2. Decyzje dotyczące udziału pocztu sztandarowego ze sztandarem w uroczystościach podejmuje Starosta Inowrocławski w porozumieniu z Przewodniczącym Rady Powiatu.

3. Podczas uroczystości pogrzebowych lub w okresie żałoby narodowej sztandar zostaje udekorowany czarnym kirem.

§ 5. 1. Podczas uroczystych wystąpień sztandar niesiony jest

przez poczet sztandarowy.

2. Poczet sztandarowy stanowią trzy osoby: sztandarowy i dwóch asystentów.

3. Osobowy skład pocztu sztandarowego powołuje odrębnym zarządzeniem Starosta Inowrocławski i spośród pracowników Starostwa Powiatowego w Inowrocławiu.

4. W uzasadnionych sytuacjach Starosta Inowrocławski może doraźnie wyznaczyć inną osobę do składu pocztu sztandarowego.

5. Członkowie pocztu sztandarowego występują w ubiorach wizytowych.

6. Gdy uroczystości z udziałem pocztu sztandarowego odbywają się w trudnych warunkach pogodowych, dopuszczalny jest inny stosowny strój.

7. Atrybutami pocztu sztandarowego są białe-czerwone szarfy przewieszane przez prawe ramię, spięte na wysokości lewego biodra oraz białe rękawiczki.

8. Atrybuty pocztu sztandarowego przechowywane są w siedzibie Starostwa Powiatowego w Inowrocławiu.

9. Podczas oficjalnych wystąpień członków pocztu sztandarowego obowiązują zasady musztry.

§ 6. 1. Ustala się następujące zasady używania sztandaru:

1) podczas uroczystości sztandar trzymany jest przez sztandarowego w pozycji "spocznij" (pionowo), chyba, że zaistnieją okoliczności, które wymagają pozycji sztandaru "bacność" (pochylony pod kątem 60°),

2) podczas uroczystości osoba trzymająca sztandar nie może odstawić sztandaru,

3) sztandarowi nadaje się pozycję "bacność" (pochyla się) wyłącznie w sytuacji:

- a) odgrywania i/lub śpiewania hymnu państwowego,
- b) ślubowania radnych na sztandar,
- c) przeistoczenia, podniesienia i błogosławieństwa w trakcie nabożeństwa religijnego,
- d) dekorowania sztandaru odznaczeniem,
- e) oddawania honorów osobom lub symbolom, po komendzie: "Sztandar prezentuj".

§ 7. Wprowadzanie i wyprowadzanie pocztu sztandarowego:

1) sztandar wprowadza się na początku uroczystości, chyba że jej charakter lub program wymuszają inną kolejność,

2) prowadzący uroczystość podaje komendę dla uczestników uroczystości: "Całość powstań! Bacność! Sztandar wprowadzić!",

3) sztandar wprowadza i wyprowadza poczet sztandarowy poruszający się krokiem marszowym. Osoba niosąca sztandar zajmuje środkowe (drugie z kolei) miejsce,

4) podczas przemarszu osoba niosąca trzyma sztandar na ramieniu, mając bławat za sobą, a drzewce pod kątem ok. 45°, natomiast podczas wprowadzenia sztandaru osoba trzyma sztandar pod kątem ok. 60°,

5) po zajęciu miejsca przez poczet sztandarowy (przodem do uczestników uroczystości) sztandarowy utrzymuje sztandar w pozycji "bacność" (pochylony pod kątem 60°) a asystenci przyjmują postawę "bacność",

6) pada komenda "spocznij" (uczestnicy uroczystości mogą usiąść), członkowie pocztu sztandarowego przyjmują pozycję "spocznij",

7) rozpoczyna się dalsza część uroczystości,

8) sztandar wyprowadza się po zakończeniu oficjalnej części uroczystości, po komendzie prowadzącego uroczystość: "Bacność!"

Sztandar wyprowadzić!",

9) po opuszczeniu miejsca uroczystości przez poczet sztandarowy, następuje komenda: "Spocznij!" (uczestnicy uroczystości mogą usiąść).

(...)

UZASADNIENIE DO UCHWAŁY NR XXXI /299/2021 RADY POWIATU INOWROCŁAWSKIEGO

z dnia 21 czerwca 2021 r.

w sprawie ustanowienia sztandaru Powiatu Inowrocławskiego, pieczęci, łańcucha Starosty Inowrocławskiego oraz łańcucha Przewodniczącego Rady Powiatu Inowrocławskiego⁵³.

W myśl art. 3 ust. 1 ustawy z dnia 21 grudnia 1978 r. o odznakach i mundurach (Dz. U. z 2016 r. poz. 38) jednostki samorządu terytorialnego mogą ustanawiać, w drodze uchwały organu stanowiącego danej jednostki, własne herby, flagi, emblematy oraz insygnia i inne symbole. Powiat Inowrocławski posiada już herb i flagę. Stosowne uchwały podjęte zostały: 23 lutego 2000 r. - uchwała nr XIV/94/2000 Rady Powiatu Inowrocławskiego w sprawie ustanowienia herbu Powiatu Inowrocławskiego oraz 1 O lipca 2008 r. - uchwała nr XX/203/2008 Rady Powiatu Inowrocławskiego w sprawie ustanowienia flagi Powiatu Inowrocławskiego oraz zasad jej używania. Wyrażając przekonanie, że symbole Powiatu stanowią trwałe znamiona tożsamości wspólnoty samorządowej, symbolizują więź historyczną, kulturową i społeczną jego mieszkańców, Zarząd Powiatu Inowrocławskiego podjął działania w zakresie ustanowienia sztandaru Powiatu Inowrocławskiego, pieczęci Powiatu Inowrocławskiego, pieczęci Rady Powiatu Inowrocławskiego, pieczęci Starosty Inowrocławskiego, pieczęci Przewodniczącego Rady Powiatu Inowrocławskiego, łańcucha Starosty Inowrocławskiego oraz łańcucha Przewodniczącego Rady Powiatu Inowrocławskiego. Wzory powyższych symboli uzyskały pozytywną opinię Ministra Spraw Wewnętrznych i Administracji - opinia z dnia 17 maja 2021 r. znak: DAP-WN-73-41/2021 KH-181. Biorąc powyższe pod uwagę, podjęcie uchwały jest zasadne.



Nowy sztandar powiatu prezentuje starosta Pani Wiesława Pawłowska. Fot. <https://inowroclaw.naszemiasto.pl/inowroclaw-tak-wygladaja-nowy-sztandar-powiatu/ga/c1-8465657/zd/65529467>

53. Uzasadnienie do uchwały nie zostało opublikowane w Dzienniku Urzędowym Województwa Kujawsko-Pomorskiego.

Gmina miejsko-wiejska w województwie kujawsko-pomorskim w powiecie radziejowskim. W skład gminy wchodzi dwadzieścia trzy sołectwa: Anusin, Bycz, Dębołęka, Grabowo, Jerzyce, Kaczewo, Lubsin, Łąbędzin, Malina, Nowa Wieś, Palczewo, Piotrków Kujawski, Połajewo, Przedłuż, Przewóz, Rogalin, Rudz Duży, Rudzki Mały, Stawiska, Szewce, Świątniki, Wójcin i Zborowiec.



Mapa Gminy Piotrków Kujawski.

Rys. upload.wikimedia.org

Symbole Gminy Piotrków Kujawski opracował artysta plastyk Lech-Tadeusz Karczewski na podstawie kwerendy historycznej prof. dr hab. Krzysztofa Mikulskiego.

UCHWAŁA Nr XXIV/147/2021 RADY MIEJSKIEJ w PIOTRKOWIE KUJAWSKIM

z dnia 25 czerwca 2021 r.

w sprawie ustanowienia herbu, flagi, sztandaru i pieczęci Gminy Piotrków Kujawski⁵⁴.

Na podstawie art. 18 ust. 2 pkt 13 ustawy z dnia 8 marca 1990 r. o samorządzie gminnym (Dz. U. z 2020 r. poz. 713, poz. 1378, z 2021 r. poz. 1038), w związku z art. 3 ust. 1 ustawy z dnia 21 grudnia 1978 r. o odznakach i mundurach (Dz. U. z 2016 r. poz. 38) po uzyskaniu pozytywnej opinii Ministra Spraw Wewnętrznych i Administracji uchwała się, co następuje:

§ 1. Ustanawia się herb, flagę, sztandar i pieczęć Miasta i Gminy Piotrków Kujawski.

§ 2. Herb Miasta i Gminy Piotrków Kujawski przedstawia w polu błękitnym skos w kształcie korony rucianej zielony o złotych klejnotach oraz trzy róże o czerwonych płatkach, złotych dnach i zielonych listkach między płatkami, jedna od głowicy (po lewej stronie korony) i dwie od podstawy (po prawej stronie korony). Graficzny wzór herbu stanowi załącznik nr 1 do niniejszej uchwały.

54. Tekst uchwały został opublikowany w Dzienniku Urzędowym Województwa Kujawsko-Pomorskiego 1 lipca 2021 r., poz. 3380.

§ 3. Flaga Miasta i Gminy Piotrków Kujawski ma postać płata o proporcjach jak 5:8. Składa się z trzech pasów: zielonego, białego i czerwonego o proporcjach: 1:6, 4:6, 1:6. Pośrodku pasa białego znajduje się herb Miasta i Gminy Piotrków Kujawski. Graficzny wzór flagi stanowi załącznik nr 2 do niniejszej uchwały.

§ 4. Sztandar Miasta i Gminy Piotrków Kujawski ma kształt kwadratu o boku długości 90 cm. W płacie prawym barwy czerwonej znajduje się godło herbu Rzeczypospolitej Polskiej zgodnie z aktualnie obowiązującym w prawie wzorem. Płat lewy barwy żółtej zawiera w części centralnej herb Gminy otoczony haftowanym czerwienią majuskułowym napisem PIOTRKÓW KUJAWSKI, rozpoczynającym się kawalerskim krzyżem. Poza herbem i napisem położone jest kwadratowe, wawrzynowe obramowanie, w każdym jego narożniku znajduje się na białym, okrągłym, obwiedzionym wawrzynem polu monogram imienia PETRUS haftowany czerwienią. Sztandar obszyty jest złotą frędzlą. Płat sztandaru mocowany jest do drzewca, w którego zwieńczeniu znajduje się tuleja służąca do przewiązania szarfy, a na niej na czworobocznej podstawie głowica zbudowana w nawiązaniu do godła herbu Piotrkowa Kujawskiego: trzy róże z koroną ponad nimi. Graficzny wzór sztandaru stanowi załącznik nr 3 do niniejszej uchwały.

(...)

§ 6. Wykonanie uchwały powierza się Burmistrzowi Miasta i Gminy Piotrków Kujawski.

§ 7. Uchwała wchodzi w życie po upływie 14 dni od dnia ogłoszenia w Dzienniku Urzędowym Województwa Kujawsko-Pomorskiego⁵⁵.

ZAŁĄCZNIKI

Załącznik Nr 1

Herb Miasta i Gminy Piotrków Kujawski



- PANTONE 376 / CMYK 40, 0, 100, 0
- PANTONE 485 / CMYK 0, 100, 100, 0
- PANTONE 7406 / CMYK 0, 20, 100, 0
- PANTONE 3005 / CMYK 100, 25, 5, 0

Załącznik Nr 2

Flaga Miasta i Gminy Piotrków Kujawski



Załącznik Nr 3

Sztandar Miasta i Gminy Piotrków Kujawski – strona odwrotna



Sztandar Miasta i Gminy Piotrków Kujawski – strona główna



Głowica sztandaru Miasta i Gminy Piotrków Kujawski



Herb, flaga, pieczęcie, sztandar Miasta i Gminy Piotrków Kujawski⁵⁶.

Badania nad herbem Piotrkowa Kujawskiego nie ujawniły istnienia żadnych źródeł heraldycznych i sfragistycznych pochodzących z okresu staropolskiego⁵⁷. Znany jest natomiast wizerunek herbu Piotrkowa odnotowany w źródle pochodzącym z ok. połowy XIX w. Projekt ten znalazł się w tzw. *Albumie herbów miast Królestwa Polskiego*, który sponął wprowadzić w czasie powstania warszawskiego, zachował się szczęśliwie odpis tego źródła wraz ze szkicowymi odrysami, sporządzone przez Mariana Gumowskiego, a wśród nich odris i opis herbu Piotrkowa Kujawskiego⁵⁸. *Album herbów* był efektem przeprowadzonej na polecenie cara Mikołaja I akcji rejestracji herbów miast z obszaru Królestwa Polskiego z lat 1846-47. Władze miejskie zostały zobowiązane w trybie administracyjnym do złożenia informacji o używanych w przeszłości herbach, na poświadczenie czego zamieszczano odciski pieczęci, dokumenty nadawcze herbów itp. oraz załącznik z wizerunkiem herbu. W *Albumie herbów* (zwanym też *Albumem Heroldii*) obok uzasadnionych historycznie herbów znalazły się także propozycje magistratów (w sytuacji nie odnalezienia herbu historycznego). Niestety, nie ma bezpośrednich informacji pozwalających zaliczyć do pierwszej grupy przekaz z herbem Piotrkowa Kujawskiego. Przytoczyć natomiast można ważkie przesłanki, wskazujące na jego historyczny charakter.

Zgodnie z opisem *Albumu Heroldii* herb Piotrkowa Kujawskiego przedstawiał w polu błękitnym część korony zie-

56. Uzasadnienie historyczno-heraldyczne projektów symboli Miasta i Gminy Piotrków Kujawski opracowane przez prof. dr hab. Krzysztofa Mikulskiego.
57. M. Adamczewski, *Heraldyka miast wielkopolskich do końca XVIII wieku*, Warszawa 2000, s. 498.
58. Muzeum Narodowe w Krakowie, *Dział rękopisów, Kartoteka miast polskich w układzie alfabetycznym*, sygn. 1489; M. Gumowski, *Herby miast województwa warszawskiego*, *Miesięcznik Heraldyczny*, t. 16: 1937, z. 9, s. 139; P. Bokota, *Projekty herbów miast z lat 1846-47 i ich źródła na przykładzie ośrodków miejskich powiatów lipnowskiego i włocławskiego*, *Rocznik Muzealny Muzeum Ziemi Kujawskiej i Dobrzyńskiej we Włocławku*, t. 7, Włocławek 2000, s. 101.

lono-złotej w skos oraz trzy różowe kwiaty o żółtych dnach i zielonych listkach między płatkami w układzie: jedna od głowicy (po lewej stronie korony) i dwie od podstawy (po prawej stronie korony). Marian Gumowski w swoich drukowanych opracowaniach ograniczył ten opis podając jako barwę korony jedynie zieleń. Jak należy sądzić, złote były w projekcie z *Albumu Heroldii* klejnoty znajdujące się na koronie. Gumowski zmienił również barwę pola z błękitu na srebro (czyli biel), co tłumaczył potrzebą skorygowania złamania zasad heraldycznych wizerunku z *Albumu Heroldii*. Jest prawdą, że zgodnie z zasadami heraldyki zielona korona i czerwone róże tworzące godło herbu powinno się umieścić w polu srebrnym (białym) lub złotym (złotym). Korekta M. Gumowskiego, jak się okaże, idzie wbrew „zasadzie” nakazującej przedkładać względy historyczne nad formalnymi, błękitne pole tego herbu ma bowiem swoje uzasadnienie.

Data lokacji Piotrkowa Kujawskiego na prawie niemieckim, z którą związane jest powstanie herbu, jest niejasna. W starszej literaturze podaje się datę 24 XII 1728 . jako dzień wystawienia przywileju lokacyjnego przez króla Augusta II⁵⁹. Jednak w piśmie magistratu Piotrkowa do władz powiatu włocławskiego z 1860 r. znalazła się informacja, że miasto zostało założone na mocy „przywileju przez Augusta III (sic!) króla polskiego dnia 24 listopada 1730 r. nadanego na żądanie Bartłomieja Głębockiego”⁶⁰. Opis ten zawiera sprzeczność, w 1730 r. na tronie zasiadał jeszcze August II. Niestety, oryginał tego przywileju (z 1728 lub 1730 r.) nie zachował się, nie udało się również – jak dotąd – odnaleźć jego kopii w księgach kancelarii królewskiej (t.zw. *Metryka Koronna*). Bartłomiej Głębocki herbu Doliwa był rzeczywiście w I połowie XVIII w. właścicielem Piotrkowa, zgodnie ze wzmiankami o lokacji miasta. Po 1766 r. przeszło ono na jego córkę Domicellę zamężną za Kazimierza Bogatkę herbu Pomian⁶¹. Nie ulega wątpliwości, co uznał już Gumowski, a za nim kolejni badacze, że herb Piotrkowa powstał połączenia części godeł dwóch, odrębnych pierwotnie herbów: króla Augusta II, który zawierał tzw. koronę rucianą (*Rautenkronen*) na polu w pasy czarne i złote oraz herbu Doliwa Głębockich, który w polu błękitnym wyobrażał skos srebrny (biały), a na nim trzy róże czerwone. W tej sytuacji wydaje się całkowicie uzasadnione wyjaśnienie genezy tego herbu poprzez połączenie godła herbu aktualnego króla oraz właściciela dóbr koneckich. W herbie Doliwa występowało pole błękitne. Jest tym samym pewne, że z tego herbu pochodzi potwierdzone w *Albumie Heroldii* błękitne pole tarczy oraz 3 róże czerwone. Tym samym trzeba uznać, że wprowadzona przez Mariana Gumowskiego i utrwalona w powojennej literaturze, a także w obecnie używanym herbie Piotrkowa, zmiana pola herbu na srebrne (białe) jest niewłaściwa i należy z niej się wycofać, przywracając historyczny wygląd herbu Piotrkowa Kujawskiego, nawet jeżeli narusza on heraldyczne reguły łączenia barw (tak zwana zasada alternacji, zgodnie z którą nie należy łączyć srebra ze złotem – czyli żół-

59. M. Borucki, *Ziemia kujawska pod względem historycznym, jeograficznym, archeologicznym, ekonomicznym i statystycznym*, Włocławek 1882, s. 315-316; P. Bokota, *Projekty*, s. 97, 101.

60. M. Gruszczyńska, *Opis statystyczny Piotrkowa Kujawskiego z 1860 r.*, *Zapiski Kujawsko-Dobrzyńskie*, t. 12:1998, s. 301.

61. J. Koltunik, *Piotrków Kujawski. Zarys dziejów miasta i parafii*, Bydgoszcz 2002, s. 47 nn.

cieni z bielą – jak też barw zielonej, czerwonej i błękitnej). Okoliczności historyczne uzasadniają wniosek, że herb Piotrkowa Kujawskiego powstał jeszcze w czasach niepodległej Rzeczypospolitej, w związku z lokacją Głębockiego. Jego wizerunek znajdujący się w *Albumie Heroldii*, jako jedyny przekaz o jego istnieniu) powinien stać się podstawą nowego projektu herbu tego miasta, tak pod względem barw, jak też formy wyobrażenia korony rucianej. Konieczne jest jednak w miejsce szkicowych kwiatów wprowadzenie klasycznych, heraldycznych róż, jak w herbie Doliwa. Jest to zgodne z procedurą projektowania uznawaną za dopuszczalną przez Komisję Heraldyczną przy Ministrze Spraw Wewnętrznych w okolicznościach, gdy jedynym przekazem o herbie miejskim staropolskim jest *Album Heroldii*. Zawarte zostały np. we wnioskach z konsultacji w sprawie projektu herbu Osiecin.

Jest też od dawna w heraldyce samorządowej w Polsce respektowaną zasadą używania współcześnie historycznego herbu miasta, jeżeli jest ono siedzibą gminy miejsko-wiejskiej.

Herb ten uwypukla najmłodszą część historii Piotrkowa w okresie staropolskim, naturalnie bardzo ważną z uwagi na powstanie tam ośrodka miejskiego. W tym czasie Piotrków istniał już ponad 600 lat. Najwcześniejszymi posiadaczami Piotrkowa i wielu okolicznych wsi, żyli w XII w. Był to albo wojewoda Bolesława Krzywoustego Piotr Włostowicz, najwybitniejszy i najbardziej wpływowy polski możnowładca tego wieku, lub jego wnuk Piotr syn Wszebowy zwany Piotrem Starym, wojewoda kujawski, fundator klasztoru i rotundy św. Prokopa w Strzelnie. Jeden z nich dał swoje imię Piotrkowowi, który na Kujawach był jednym z 2 najważniejszych centrów włości tych możnowładców oraz ich potomków z rodu rycerskiego pieczętującego się Łabędziem. Rodzina Piotra Włostowicza posiadała znak rodzinny, jakim był monogram łacińskiej wersji imienia Piotr, czyli PETRUS. Występował on na nagrobku Piotra Włostowicza oraz na innych zabytkach, należących do arcydzieł polskiej architektury i sztuki, ufundowanych przez niego (Słup Koniński) jego potomków (klasztor w Strzelnie, rotunda św. Prokopa, Drzwi Gnieźnieńskie) oraz na pieczęci innego (pochodzą z XII-XIII w.). Historię tę warto przypomnieć we współczesnych znakach samorządowych Piotrkowa. Najlepszym sposobem jest umieszczenie tego monogramu na sztandarze.

Narodowe Święto Niepodległości⁶²

11 listopada - obchody tego najważniejszego święta patriotycznego rozpoczęły się zbiórką pocztów sztandarowych, delegacji zakładów pracy, druhow strażaków oraz uczestników przy remizie OSP.

Zgromadzeni uczestnicy, w uroczystym korowodzie udali się ulicami miasta pod tablicę upamiętniającą wizytę Prezydenta RP Ignacego Mościckiego, Burmistrz Miasta i Gminy Piotrków Kujawski **Sławomir Bogucki**, Przewodniczący Rady Miejskiej **Arkadiusz Włodarski** oraz Proboszcz Parafii w Piotrkowie Kujawskim Ks. **Krzysztof Gąsiorowski** złożyli wiązanki kwiatów.

Następnie, wszyscy przy akompaniowaniu piotrkowskiej orkiestry przemaszerowali pod obelisk "Ku czci pomordowanych ofiar 1939-1945", gdzie zostały złożone wiązanki kwiatów przez delegacje: Urzędu Miasta i Gminy Piotrków Kujawski, Rady Miejskiej, Parafii pw. Św. Jakuba w Piotrkowie Kujawskim, Zespołu Ekonomiczno-Administracyjnego Szkół, Publicznej Szkoły Podstawowej w Piotrkowie Kujawskim, Publicznej Szkoły Podstawowej w Byczu, Publicznej Szkoły Podstawowej w Dębołęce, Miejsko-Gminnego Ośrodka Pomocy Społecznej, Biblioteki i Ośrodka Kultury, Przedszkola Samorządowego „Kujawiaczek” oraz Żłobka, Społecznej Szkoły Branżowej I Stopnia w Piotrkowie Kujawskim, Stowarzyszenia Rozwoju Miasta i Gminy Piotrków Kujawski, Grupy Rekonstrukcji Historycznej AK Kolumbowie, Warsztatów Terapii Zajęciowej w Nowej Wsi, Zakładu Komunalnego, Domu Pomocy Społecznej, Zarządu Oddziału Gminnego ZOSP RP, Banku Spółdzielczego w Piotrkowie Kujawskim, Klubu Seniora „Złota Jesień”, Prawa i Sprawiedliwości od Poseł Joanny Borowiak oraz Klubu motocyklowego Born To Ride MC Poland oddział Piotrków Kujawski.

Po złożeniu kwiatów Orkiestra odegrała polską pieśń żołnierską z okresu Powstania Styczniowego pt. „**Śpij kolego**”. Następnie uczestnicy uroczystości przemaszerowali do kościoła, gdzie odbyła się **Msza Św. w Intencji Ojczyzny**.

Tegoroczne obchody **Narodowego Święta Odzyskania Niepodległości** w naszej miejscowości miały wyjątkowy charakter. Wydarzenie to było połączone z uroczystym **przekazaniem i poświęceniem nowego Sztandaru Miasta i Gminy Piotrków Kujawski**. Po zakończeniu Mszy Św. uczestnicy przybyli na plac przy remizie OSP, gdzie odbył się uroczysty apel podczas, którego Przewodniczący Rady Miejskiej odczytał akt nadania i przekazał nowy sztandar Burmistrzowi Miasta i Gminy Piotrków Kujawski.

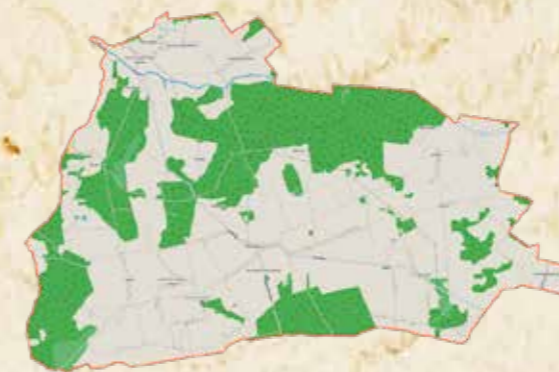


Uroczyste przekazanie sztandaru Miastu i Gminie Piotrków Kujawski.

Fot. Ireneusz Kucharski

Gmina Klonowa

Gmina wiejska w województwie łódzkim w powiecie sieradzkim. W skład gminy wchodzi jedenaście sołectw: Grzyb, Klonowa I, Klonowa II, Kuźnica Błońska, Kuźnica Zagrzebska, Leliwa, Lesiaki, Lipicze, Owieczki, Pawelce i Świątki.



Mapa Gminy Klonowa.

Rys. upload.wikimedia.org

Prace i konsultacje nad wyglądem symboli Gminy Klonowa trwały od 2016 roku. Pierwotnie zaproponowaliśmy symbole o wyglądzie zbliżonym do poprzednio używanego herbu, który składał się z podkowy i liścia klonu (został on ustanowiony w 1990 roku i zmodyfikowany w 2002 roku ale bez opinii Komisji Heraldycznej). Niestety Komisja Heraldyczna zaopiniowała ten projekt negatywnie. Przez kolejne lata trwały konsultacje a także próby przekonania Komisji Heraldycznej do naszych propozycji. Ostatecznie władze gminy zaakceptowały projekt w obecnym kształcie. Uzyskał on też pozytywną opinię Komisji Heraldycznej⁶³.

Symbole Gminy Klonowa opracował Gerard Kucharski.

UCHWAŁA Nr XXXII/158/2021 RADY GMINY W KLONOWEJ

z dnia 29 czerwca 2021 r.

w sprawie ustanowienia herbu, flagi i pieczęci Gminy Klonowa oraz zasad ich używania⁶⁴.

Na podstawie art. 18 ust. 2 pkt 13 ustawy z dnia 8 marca 1990 r. o samorządzie gminnym (Dz. U. z 2020 r. poz. 713 i 1378) oraz art. 3 ust. 1 ustawy z dnia 21 grudnia 1978 r. o odznakach i mundurach (Dz. U. z 2016 r. poz. 38), po zasięgnięciu opinii Ministra Spraw Wewnętrznych i Administracji, Rada Gminy w Klonowej uchwala, co następuje:

- § 1. 1. Ustanawia się herb Gminy Klonowa.
2. Herbem Gminy Klonowa jest liść klonu złoty w zielonym polu.
3. Wzór graficzny herbu określa załącznik Nr 1 do uchwały.
- § 2. 1. Ustanawia się flagę Gminy Klonowa.
2. Flagę Gminy Klonowa stanowi prostokątny płat materii barwy zielonej o proporcjach boków wysokości do szerokości 5:8, umieszczony krótszym bokiem do drzewca, podzielony na 6 poziomych części, na którym centralnie umieszczone jest godło Gminy Klonowa (liść klonu złoty), którego wysokość odpowiada 4 poziomym pasom.
3. Wzór graficzny flagi określa załącznik Nr 2 do uchwały.
(...)
- § 4. 1. Symbole, o których mowa w § 1-3 uchwały, stanowią własność Gminy Klonowa, są znakami prawnie chronionymi i mogą być używane wyłącznie w kształcie, proporcjach i kolorach zgodnych ze wzorami graficznymi ustalonymi w niniejszej uchwale.
2. Uzasadnienie zastosowanej symboliki w herbie, fladze i pieczęciach zawiera załącznik Nr 4 do uchwały.
- § 5. Prawo do używania symboli, o których mowa w § 1-3 uchwały przysługuje:
1) Radzie Gminy w Klonowej;
2) Wójtowi Gminy Klonowa;
3) Urzędowi Gminy w Klonowej;
4) jednostkom organizacyjnym Gminy Klonowa;
5) jednostkom pomocniczym Gminy Klonowa;
6) innym podmiotom wykonującym w imieniu Gminy Klonowa zadania o charakterze użyteczności publicznej.
- § 6. 1. Herb, flaga i pieczęć urzędowe Gminy Klonowa mogą być umieszczane, używane i rozpowszechniane wyłącznie w sposób zapewniający należną im cześć, powagę i poszanowanie.
2. Herb i flagę Gminy Klonowa umieszcza się w pomieszczeniach, na budynkach i przed budynkami stanowiącymi siedziby albo miejsca obrad organów Gminy Klonowa.
3. Symbole, o których mowa w ust. 2, mogą być używane w innych miejscach z okazji uroczystości, świąt i rocznic gminnych, państwowych, regionalnych, wyborów i referendum oraz podczas innych imprez promujących Gminę Klonowa lub organizowanych przez Gminę Klonowa.

62. Artykuł Przemysława Wawrzyniaka zamieszczony w nr 4/2021 w gazecie „Echo Piotrkowa. Informator lokalny”.

63. Fragment odpowiedzi z dnia 18 maja 2021 r. Pana Jacka Lesiaka, sekretarza Gminy Klonowa, na wniosek autora o udzielenie informacji publicznej.

64. Tekst uchwały został opublikowany w Dzienniku Urzędowym Województwa Łódzkiego 22 lipca 2021 r., poz. 3307.

4. Symbole, o których mowa w ust. 2 mogą być wykorzystywane przez Urząd Gminy w Klonowej i gminne jednostki organizacyjne oraz sołectwa do celów promocji Gminy Klonowa.

5. Herb może być umieszczany w szczególności na:

- 1) pismach urzędowych;
 - 2) stronach internetowych;
 - 3) upominkach, gadżetach, dyplomach okolicznościowych, podziękowaniach, wydawnictwach lub innych przedmiotach promujących Gminę Klonowa;
 - 4) tablicach informacyjnych.
- (...)

§ 7. 1. Herbu Gminy Klonowa, mogą używać również osoby fizyczne i inne podmioty do celów komercyjnych, promocyjnych i reklamowych na podstawie pisemnej zgody Wójta Gminy Klonowa.

2. Zgoda udzielana jest na piśmie wniosek, zawierający opis celu, do którego używany będzie herb oraz sposobu wykorzystania herbu, a w szczególności wzoru druku lub projektu graficznego przedmiotu, na którym ma być umieszczony herb.

3. Wójt Gminy przed udzieleniem zgody może żądać uzupełnienia wniosku o podanie innych szczegółowych informacji.

4. Wójt Gminy może cofnąć zgodę, jeżeli podmiot używający herbu gminy wykorzystuje go w sposób sprzeczny z udzieloną zgodą, w szczególności w sposób niezapewniający należytego szacunku albo godzący w powagę i prestiż lub narażający na szkodę interes Gminy Klonowa.

5. Wójt Gminy Klonowa prowadzi ewidencję podmiotów, którym wyraził zgodę na używanie herbu.

§ 8. Wykonanie uchwały powierza się Wójtowi Gminy Klonowa.

§ 9. Uchwała wchodzi w życie po upływie 14 dni od jej ogłoszenia w Dzienniku Urzędowym Województwa Łódzkiego⁶⁵.

ZAŁĄCZNIKI

Załącznik Nr 1

Herb Gminy Klonowa



■ CMYK 84, 0, 100, 0
■ CMYK 0, 8, 100, 0

Załącznik Nr 2

Flaga Gminy Klonowa



■ CMYK 84, 0, 100, 0
■ CMYK 0, 8, 100, 0

Załącznik Nr 4

Uzasadnienie zastosowanej symboliki w herbie, fladze i pieczęciach Gminy Klonowa

Herb Gminy Klonowa

Komponując projekt godła herbu dla Gminy Klonowa starano się przestrzegać wszystkich zaleceń zaproponowanych na I Krakowskim Kolokwium Heraldycznym w Krakowie w 1999 r. oraz wytycznych Komisji Heraldycznej sformułowanych w oddzielnej opinii z 2017 r., w której zasugerowano by odwołać się przy komponowaniu godła do symboliki nawiązującej do nazwy gminy. Projekt herbu zakłada umieszczenie godła w tarczy późnogotyckiej, zwanej też hiszpańską. Tarcza ta jest zaokrąglona od dołu o proporcjach wysokości do szerokości, jak 7:6.

Herb Gminy Klonowa jest nowym herbem samorządowym, który został poddany stylizacji heraldycznej. Społeczności i Władzom Gminy Klonowa zaprezentowano kilka propozycji projektu herbu i flagi. Po konsultacjach ustalono, aby zaproponować projekt herbu w postaci złotego liścia klonu w polu zielonym.

Symbolika klonu - drzewa liściastego, występującego w umiarkowanej strefie półkuli północnej, towarzyszącego od pradawnych czasów siedzibom ludzkim jest bogata i pełna swoistej wymowy. Swymi rozpostartymi konarami chronił klon przed nadmiernymi promieniami słonecznymi. Na kontynencie amerykańskim klon szczególnie ceniony był ze względu na pozyskiwany z niego sok, który służył do sporządzania leczniczych naparów. Często klon stanowił też centrum społeczności. Uznawany jest za symbol mądrości, ładu, trwałości, indywidualności, wdzięku, uznania. Liść klonu jest emblematem Kanady. Występuje w kilku herbach samorządowych (m.in. Jaworzna).

Oprócz godła istotnym elementem składowym herbu są barwy, zarówno godła, jak i pola tarczy, w którym jest ono umieszczone. Dla pola tarczy przyjęto jedną barwę - zieleni. Liść klonu jest złoty co jest zgodne z zasadami sztuki heraldycznej. Barwy występujące w projekcie herbu Gminy Klonowa

dobrze wpisują się w zespół polskich herbów samorządowych. Symbolika zastosowanych barw jest następująca:

- złoto - symbolizuje cztery cnoty: wzniosłość, delikatność, otuchę, życzliwość, z ciał niebieskich Słońce, z dni tygodnia - niedzielę;
- zieleni - symbolizuje miłość, honor, dworskość, z ciał niebieskich Merkurego, z dni tygodnia środę.

Symbolikę połączonych barw z projektu herbu Gminy Klonowa, czyli złota i zieleni, odczytywać możemy jako łąskawość i dobroć.

Flaga Gminy Klonowa

Proponuje się przyjęcie przez Radę Gminy projektu flagi urzędowej (z godłem). Flaga urzędowa powinna być zastrzeżona do wyłącznego użytku służbowego gminnych władz samorządowych. Przy jej tworzeniu uwzględnić należy zasadę tworzenia flag, a mianowicie powinna być skomponowana z barw heraldycznych. Flaga jest dwustronna, przy opisie uwzględnia się jednak jej stronę główną, określoną z perspektywy patrzącego, tzn. odniesienia, gdy drzewce (maszt) znajduje się z jego lewej strony, a płat skierowany jest w prawą stronę. Na fladze nie umieszcza się żadnych innych napisów.

Flagę można umieścić pionowo, ale w takiej sytuacji jej skraj górny przechodzi na lewą stronę. Przyjęcie flagi herbowej, stwarza możliwość pełnej indywidualizacji flagi. W ten sposób flaga będzie nie tylko symbolem odróżniającym daną wspólnotę terytorialną od innych, ale także symbolem pozwalającym lepiej identyfikować się lokalnemu społeczeństwu. Zgodnie ze staropolską tradycją weksylia samorządowe powinny być nośnikami manifestacji ich herbów.
(...)

Nie odbyła się żadna uroczysta prezentacji symboli Gminy Klonowa.

Gmina Zduńska Wola

Gmina wiejska w województwie łódzkim w powiecie zduńskowolskim. W skład gminy wchodzi trzydzieści jeden sołectw: Annapole Nowe, Annapole Stare, Biały Ług, Czechy, Gajewniki, Gajewniki Kolonia, Henryków, Izabelów, Janiszewice, Karsznice, Kłady, Korczew, Krobanów, Michałów, Mostki, Ochraniew, Ogrodzisko, Opiesin, Ostrówek, Piaski, Polków, Poręby, Pratków, Rębieskie, Suchoczasy, Tymienice, Wojsławice, Wólka Wojsławska, Wymysłów, Zamłynie i Zborowskie.



Mapa Gminy Zduńska Wola. Rys. <https://gminazduńskawola.pl/gmina/nasza-gmina/polozenie/>

Symbole Gminy Zduńska Wola opracował Aleksander Bąk.

UCHWAŁA Nr XXXIII/263/2021 RADY GMINY ZDUŃSKA WOLA

z dnia 24 czerwca 2021 r.

w sprawie ustanowienia herbu, flagi, banneru, flagi stolikowej i pieczęci Gminy Zduńska Wola oraz zasad ich używania⁶⁶.

Na podstawie art. 18 ust. 2 pkt 13 ustawy z dnia 8 marca 1990 r. o samorządzie gminnym (Dz. U. z 2020 r. poz. 713, poz. 1378; z 2021 r. poz. 1038) oraz art. 3 ustawy z dnia 21 grudnia 1978 r. o odznakach i mundurach (Dz. U. z 2016 r. poz. 38), po zasięgnięciu opinii Ministra Spraw Wewnętrznych i Administracji, Rada Gminy Zduńska Wola uchwała, co następuje:

§ 1. 1. Ustanawia się herb Gminy Zduńska Wola według opisu zawartego w § 2 uchwały.

2. Wzór graficzny herbu określa załącznik nr 1 do uchwały.

§ 2. Herb Gminy Zduńska Wola stanowi tarcza o niebieskim polu, na której widnieją atrybuty męczeńskie św. Katarzyny Aleksandryjskiej męczennicy - miecz i utamane koło egzekucyjne oraz dwie pszczoły. Koło egzekucyjne położone jest na tarczy centralnie, a na nim miecz głownią w dół. Pszczoły umieszczone są w głowicy herbu po obu stronach rękojeści miecza. Koło egzekucyjne i pszczoły są barwy złotej. Miecz ma złotą rękojeść i srebrną głownię. Całość osadzona w późnogotyckiej tarczy typu hiszpańskiego.

§ 3. 1. Ustanawia się flagę Gminy Zduńska Wola według opisu zawartego w § 4 uchwały.

2. Wzór graficzny flagi stanowi załącznik nr 2 do uchwały.

§ 4. Konstrukcja flagi oparta na proporcjach 5:8 przełożonych na podział 20:32. Na płacie położony został centralnie wizerunek godła gminy w odległości 2/20 od górnego i dolnego skraj płata. Płatowi przyporządkowana została barwa

66. Tekst uchwały został opublikowany w Dzienniku Urzędowym Województwa Łódzkiego 22 lipca 2021 r., poz. 3303.

65. Węjście w życie: 6 sierpnia 2021 r.

niebieska, odzwierciedlająca tynkturę herbu gminy.

§ 5. 1. Ustanawia się banner Gminy Zduńska Wola według opisu zawartego w § 6 uchwały.

2. Wzór graficzny bannera określa załącznik nr 3 do uchwały.

§ 6. Konstrukcja bannera oparta na proporcjach 1:4, przełożonych na podział 4:16. Na płacie położony został centralnie wizerunek godła gminy w odległości 3/16 od górnego skraja płata. Płatowi przyporządkowana została barwa niebieska, odzwierciedlająca tynkturę herbu gminy.

§ 7. 1. Ustanawia się flagę stolikową Gminy Zduńska Wola według opisu zawartego w § 8 do uchwały.

2. Wzór graficzny flagi stolikowej określa załącznik nr 4 do uchwały.

§ 8. Flagę stolikową stanowi płat tkaniny o proporcjach 1:2 przełożonych na podział 4:8. Na pionowym płacie położony został centralnie wizerunek godła gminy w odległości 2/8 od górnego i dolnego skraja płata. Płatowi przyporządkowana została barwa niebieska, odzwierciedlająca tynkturę herbu gminy.

(...)

§ 11. 1. Symbole, o których mowa w § 1-10 uchwały, stanowią własność Gminy Zduńska Wola, są znakami prawnie chronionymi i mogą być używane wyłącznie w kształcie, proporcjach i kolorach zgodnych ze wzorami graficznymi ustalonymi w niniejszej uchwale.

2. Uzasadnienie zastosowanej symboliki w herbie, fladze, bannerze, fladze stolikowej i pieczęciach zawiera załącznik nr 6 do uchwały.

§ 12. 1. Prawo do używania symboli, o których mowa w § 1-10 uchwały, na mocy niniejszej uchwały przysługuje:

- 1) Radzie Gminy i Wójtowi;
- 2) Urzędowi Gminy;
- 3) gminnym jednostkom organizacyjnym;
- 4) innym podmiotom wykonującym w imieniu Gminy Zduńska Wola zadania o charakterze użyteczności publicznej.

(...)

§ 13. 1. Herb, flagę, banner i flagę stolikową Gminy Zduńska Wola umieszcza się w pomieszczeniach, na budynkach i przed budynkami stanowiącymi siedziby albo miejsca obrad organów Gminy.

2. Symbole, o których mowa w ust. 1, mogą być używane w innych miejscach z okazji uroczystości, świąt i rocznic gminnych, państwowych, regionalnych, wyborów Prezydenta, do Sejmu i Senatu RP, samorządowych, do Parlamentu Europejskiego, referendach oraz podczas imprez promujących Gminę lub organizowanych przez Gminę.

3. Herb może być umieszczany na:

- 1) pismach urzędowych;
- 2) stronach internetowych: www.gminazdunskawola.pl, www.zdunskawola.bip.net.pl;
- 3) upominkach, gadżetach, dyplomach okolicznościowych, podziękowaniach, wydawnictwach i innych przedmiotach promujących Gminę Zduńska Wola.

§ 14. 1. Herb, flaga, banner i flaga stolikowa Gminy Zduńska Wola mogą być wykorzystywane przez Urząd Gminy i gminne jednostki organizacyjne oraz sołectwa do celów promocji Gminy Zduńska Wola.

2. Symboli, o których mowa w ust. 1, mogą używać osoby fi-

zyczne i inne podmioty do celów komercyjnych.

3. Zgody na wykorzystywanie i rozpowszechnianie wizerunku herbu i flagi w celach komercyjnych przez podmioty, o których mowa w ust. 2, udziela Wójt.

4. Zasady i warunki używania tych symboli określa pisemna umowa.

5. Wzór wniosku o wyrażenie zgody na używanie herbu Gminy Zduńska Wola stanowi załącznik nr 7 do uchwały.

§ 15. 1. Herb, flaga, banner i flaga stolikowa mogą być umieszczane, używane i rozpowszechniane wyłącznie w sposób zapewniający należną im cześć, powagę i poszanowanie.

2. Wójt może zakazać używania symboli, o których mowa w ust. 1, jeżeli podmiot używający nie uzyskał zgody lub wykorzystuje symbole w sposób nie zapewniający im należytej czci i szacunku albo godzący w powagę i prestiż Gminy lub naraża na szkodę interes Gminy.

§ 16. Wykonanie uchwały powierza się Wójtowi Gminy Zduńska Wola.

§ 17. Uchwała wchodzi w życie po upływie 14 dni od dnia ogłoszenia w Dzienniku Urzędowym Województwa Łódzkiego⁶⁷.

ZAŁĄCZNIKI

Załącznik Nr 1

Herb Gminy Zduńska Wola



Blazon

W błękitnym polu złote koło egzekucyjne ułamane, na którym znajduje się miecz o srebrnej głowni i złotej rękojeści, flankowanej dwiema złotymi pszczołami.

Tynktura

Pole tarczy herbowej błękitne (niebieskie). Koło egzekucyjne złote (żółte). Rękojeść miecza złota (żółta), a głownia srebrna (biała). Pszczoły złote (żółte). Kontur rysunku czarny.

Złoty (żółty) – C:0 M:25 Y:100 K:0

Srebrny (biały) – C:0 M:0 Y:0 K:0

Błękitny – C:100 M:0 Y:0 K:0

Kontur (czarny) – C:0 M:0 Y:0 K:100

⁶⁷. Wejście w życie: 6 sierpnia 2021 r.

Załącznik Nr 2

Flaga Gminy Zduńska Wola



Flagę stanowi płat niebieski, na którym centralnie umieszczone jest godło gminy.

Opis flagi

W oparciu o wizerunek herbu utworzono flagę heraldyczną. Konstrukcja flagi oparta na proporcjach 5:8 przełożonych na podział 20:32. Na płacie położony został centralnie wizerunek godła gminy w odległości 2/20 od górnego i dolnego skraja płata. Płatowi przyporządkowana została barwa niebieska, odzwierciedlająca tynkturę herbu gminy.

Złoty (żółty) – C:0 M:25 Y:100 K:0

Srebrny (biały) – C:0 M:0 Y:0 K:0

Błękitny – C:100 M:0 Y:0 K:0

Kontur (czarny) – C:0 M:0 Y:0 K:100

Załącznik Nr 3

Banner Gminy Zduńska Wola



Banner stanowi płat niebieski w układzie pionowym, na którym umieszczone jest godło gminy.

Opis bannera

Konstrukcja bannera oparta jest na proporcjach 1:4, przełożonych na podział 4:16. Na pionowym płacie położony został centralnie wizerunek godła gminy w odległości 3/16 od górnego skraja płata. Płatowi przyporządkowana została barwa niebieska, odzwierciedlająca tynkturę pola herbu gminy.

Flaga stolikowa Gminy Zduńska Wola



Flagę stolikową stanowi płat niebieski w układzie pionowym, na którym centralnie umiejscowione jest godło gminy.

Opis flagi stolikowej

Flagę stanowi płat tkaniny o proporcjach 1:2, przełożonych na podział 4:8. Na pionowym płacie położony został centralnie wizerunek godła gminy w odległości 2/8 od górnego i dolnego skraj płata. Płatowi przyporządkowana została barwa niebieska, odzwierciedlająca tynkturę pola herbu gminy.

Załącznik Nr 6

Uzasadnienie zastosowanej symboliki w herbie, flagie, bannerze, fladze stolikowej i pieczęciach

Aktualny herb gminy Zduńska Wola przedstawia w polu błękitnym trzy pszczoły złote (w pas), pod którymi znajduje się srebrna podkowa (na opak) z krzyżem kawalerskim złotym między ocelami. Flagę stanowi godło gminy umieszczone centralnie na błękitnym płacie prostokątnym z dwoma pionowymi pasami żółtymi na obu skrajach.



Symbole zostały ustanowione przez Radę Gminy 20 czerwca 2001 r. Wedle ówczesnych założeń projektowych trzy złote pszczoły symbolizują tradycje pszczelarskie. Natomiast podkowa z krzyżem w polu błękitnym (herb jastrzębic) odwołuje się do herbu rodzowego dawnych właścicieli tych ziem – rodziny Siemiątkowskich.

Należy zauważyć, że aktualne przedstawienie herbowe ma już prawie 20-letnią tradycję i wrosło na trwałe w społeczną świadomość. O ile okres dwóch dekad można uznać za „tradycję” stosunkowo świeżą to jednak trzeba wskazać – choćby z badawczego obowiązku – że symbolika ma oparcie źródłowe w historycznym projekcie herbu miasta Zduńska Wola, zamieszczonym w *Albumie herbów miast Królestwa Polskiego* z 1847 roku. Stąd właśnie wzór herbu z trzema pszczołami poprzez literaturę przedmiotu z lat 30. i 60. XX wieku, przeniknął do świadomości publicznej – w tym także do środowiska specjalistów z zakresu heraldyki.

Głównym mankamentem obecnych symboli gminy Zduńska Wola jest brak zatwierdzenia ich wzorów w ramach ustawowo przewidzianej procedury, co stanowi swoisty delikt. Nakłada się na to także negatywna opinia, przygotowana w roku 2001 w ramach procedury prowadzonej wówczas przez Komisję Heraldyczną.

Należy jednak wskazać, że wedle wstępnej opinii, opracowanej przez eksperta Komisji Heraldycznej dr Henryka Serokę, sama konstrukcja herbu uznana została za właściwą. Podważona została natomiast zasadność wprowadzenia do herbu godła rodzowego Siemiątkowskich. Przesłanki oparte na relacjach właścicielskich uznane zostały za zbyt słabe, aby mogły stanowić istotną część miejscowej tradycji historycznej.

Dodatkowo za niewłaściwe uznano przeniesienie „historycznego” godła miejskiego z XIX wieku w jego pełnej postaci – trzech pszczoł. Jako bardziej poprawne heraldycznie zasugerowano użycie dwóch lub tylko jednej pszczoły.

Rozwiązanie istniejącego do dziś problemu zasugerował prof. Marek Adamczewski. Jego zdaniem, w sytuacji słabo reprezentowanej tradycji własnościowej należało sięgnąć do wątków związanych z „funkcjonowaniem lokalnych kultów religijnych lub kościołów ważnych dla mieszkańców gminy”.

Założenie to spełnia parafia w Korczewie, której początki datowane są na XIII wiek. Pierwotna świątynia została zniszczona podczas najazdu szwedzkiego i odbudowana w roku 1729 pod wezwaniem św. Katarzyny Aleksandryjskiej. Jako jedyna w okolicy służyła za kościół parafialny mieszkańcom większości wsi wchodzących w skład dzisiejszej gminy Zduńska Wola. Zdaniem prof. Adamczewskiego „kościół w Korczewie nazywany jest „matką” wszystkich kościołów, które wzniesione zostały w czasach nowożytnych w Zduńskiej Woli i w pobliżu Zduńskiej Woli”.

W ustaleniu właściwych wątków pomocne są także wskazane przez prof. Adamczewskiego przesłanki z przeszłości administracyjnej lokalnego samorządu. Obecną gminę Zduńska Wola tworzy bowiem część miejscowości, które wchodziły w skład dawnej gminy Wojsławice, istniejącej w 2 połowie XIX wieku, w latach 1919 do 1939 oraz od 1945 do 1953 roku. W 1953 r. gmina przyjęła nazwę Korczew.

Przytoczona argumentacja pozwala na zbudowanie spójnego oraz historycznie uzasadnionego przesłania przy opracowaniu re stylizacji heraldycznej symboli gminy Zduńska Wola. Motyw przewodni stanowić zatem winna symbolika związana z postacią patronki kościoła w Korczewie – św. Katarzyną, męczennicą. W tym celu należało sięgnąć do wizerunku przynależnych jej atrybutów. Są nimi miecz oraz ułmiane koło egzekucyjne.

Za słuszne uznano także zachowanie wizerunku pszczoł. Symbol pszczoł nie musi wiązać się z istnieniem lokalnych tradycji pszczelarskich, ale może stanowić zaradność mieszkańców, dzięki którym nie tylko w historii, ale też obecnie, budowane są podstawy bytowe Małej Ojczyzny. Dodatkowo częściowe utrzymanie symboli obecnych w dotychczasowej tradycji heraldycznej ułatwi także społeczną akceptację zmiany dokonanej w obrębie wizerunku herbowego.



Flaga Zduńskiej Woli. Fot. Aleksander Bąk

Gmina Komańcza

Gmina wiejska położona w południowej części województwa podkarpackiego, w powiecie sanockim. W skład gminy wchodzi czternaście sołectw: Czystogarb, Dołżyca, Komańcza, Mików, Nowy Łupków, Radoszyce, Rzepedź, „Nad Osławicą”, Rzepedź wieś, Smolnik, Szczawne-Kulaszne, Turzańsk, Wisłok Wielki, Wola Michowa i Wysoczany.



Mapa Gminy Komańcza.
Rys. upload.wikimedia.org

Symbole Gminy Komańcza zaprojektował dr hab. Henryk Seroka.

UCHWAŁA Nr XXXIII/268/2021
RADY GMINY KOMAŃCZA

z dnia 28 lipca 2021 r.

w sprawie ustanowienia herbu i symboli Gminy Komańcza oraz zasad ich używania⁶⁸.

Na podstawie art. 18 ust. 2 pkt 13 i pkt 15 ustawy z dnia 8 marca 1990 r. o samorządzie gminnym (tekst jedn.: Dz. U. z 2020 r. poz. 713, z późn. zm.) oraz art. 3 ust. 1 i ust. 3 ustawy z dnia 21 grudnia 1978 r. o odznakach i mundurach (tekst jedn.: Dz. U. z 2016 r. poz. 38), po uzyskaniu pozytywnej opinii Ministra Spraw Wewnętrznych i Administracji, Rada Gminy Komańcza uchwala, co następuje:

- § 1. 1. Ustanawia się herb Gminy Komańcza, zwanym dalej „herbem”.
2. Herbem jest w błękitnym polu tarczy wizerunek złotego (żółtego) gryfa.
3. Herb nawiązuje do herbu nadanego Woli Michowej przez króla Augusta II Mocnego mocą przywileju z 1731 r. zezwa-

68. Tekst uchwały został opublikowany w Dzienniku Urzędowym Województwa Podkarpackiego 10 sierpnia 2021 r., poz. 2804.

lającego na założenie miasta jest symbolem tradycji historycznych dziedziczonych przez Gminę.

4. Wzór graficzny herbu zawiera załącznik nr 1 do niniejszej uchwały.

§ 2. 1. Ustanawia się symbole Gminy Komańcza, którymi są:

1) flaga Gminy Komańcza,

2) pieczęcie urzędowe Gminy Komańcza z herbem,

3) sztandar Gminy Komańcza

4) insygnia:

a) łańcuch Wójta Gminy Komańcza;

b) łańcuch Przewodniczącego Rady Gminy Komańcza.

2. Otaczanie czcią i szacunkiem symboli Gminy Komańcza, podobnie jak nadrzędnych symboli państwowych Rzeczypospolitej Polskiej, jest prawem i obowiązkiem jej władz, wszystkich jednostek organizacyjnych oraz każdego mieszkańca Gminy.

§ 3. 1. Flagą Gminy Komańcza, zwaną dalej flagą, jest prostokątny płat błękitnej tkaniny o proporcjach boków jak 5:8, z wizerunkiem złotego gryfa ustalonym dla herbu pośrodku.

2. Wzór graficzny flagi zawiera załącznik nr 2 do niniejszej uchwały.

(...)

§ 5. 1. Sztandar Gminy Komańcza, zwany dalej sztandarem, składa się z dwóch zespolonych płatów oraz drzewca zwieńczonego metalową głowicą.

2. Na płacie z prawej strony drzewca, składającego się z dwóch pól oddzielonych czerwonym obramowaniem, wewnętrznego o kolorze błękitnym oraz zewnętrznego o kolorze jasnoniebieskim, w polu wewnętrznym o wielkości 7/10 płata widnieje gryf złoty (złoty) ustalony dla herbu w polu błękitnym owalnym umieszczonym w kartuszu koloru jasnoniebieskiego z obramowaniami koloru złotego zwieńczony koroną złotą z dziewięcioma fleuronami i pięcioma kamieniami czerwonymi w obręczy oraz w polu zewnętrznym napis majuskułowy złoty GMINA KOMAŃCZA, którego pierwszy wyraz widnieje u góry płata a drugi wyraz u jego dołu, a także złocisty motyw zdobniczy jodłowo-bukowy na lewym i prawym boku płata.

3. Na płacie z lewej strony drzewca koloru białego (ecru) z obwiedzeniem koloru złocistego, pośrodku widnieje herb państwowy Rzeczypospolitej Polskiej zwany godłem, ponad którym widnieje dewiza koloru złocistego BÓG HONOR OJCZYŻNA.

4. Wielkość płatów sztandaru wynosi 100x100 cm i obwiedzione są od góry, od dołu i od brzegu swobodnego frędzlą koloru złocistego o długości 7 cm.

5. Głowica sztandaru, osadzona na metalowej srebrzystej tulei drzewca, wykonana jest w metalu koloru srebrzystego i przedstawia stylizowanego Orła Zygmunta I Starego przed którym widnieje krzyż legacki.

6. Kartusz herbowy z koroną nad nim nawiązują do kształtu herbu nadanego Woli Michowej widniejącego w przywileju króla Augusta II Mocnego z 1731 r., motyw zdobniczy jodłowo-bukowy symbolizuje warunki i walory środowiska przyrodniczego Gminy, herb Rzeczypospolitej Polskiej zwany godłem oraz dewiza symbolizują dobro nadrzędne - Rzeczpospolitą Polską, Orzeł w głowicy symbolizuje Zygmunta I Starego który w 1512 r. nadał przywilej lokacyjny Komańczy jako stolicy Gminy, krzyż legacki z trzema ramionami jest symbo-

lem związanym z tytułem legatus natus prymasów Polski w początkach XVI w. z tytułu legatus natus i upamiętnia roczny pobyt w Komańczy zesłanego Prymasa Tysiąclecia Stefana Kardynała Wyszyńskiego.

7. Wzór graficzny sztandaru, dwóch płatów i głowicy, zawierają załączniki nr 4a, 4b, 4c do niniejszej uchwały.

(...)

§ 8. 1. Symbolom państwowym Rzeczypospolitej Polskiej przysługuje pierwszeństwo przed symbolami Gminy Komańcza.

2. Symbole Gminy Komańcza umieszczane są przed symbolami innych jednostek samorządu terytorialnego, organizacji społecznych i zawodowych, państw obcych oraz organizacji międzynarodowych.

§ 9. 1. Herb umieszczany jest, z uwzględnieniem zastrzeżenia określonego w § 8 pkt 1, na gmachu Urzędu Gminy Komańcza, zwanego dalej Urzędem, w sali posiedzeń Rady Gminy, zwanej dalej Radą oraz w pomieszczeniach urzędowych Urzędu, w szczególności Wójta i Przewodniczącego Rady.

2. Herb może być umieszczany na sztandarach oraz na gmachach i w pomieszczeniach urzędowych jednostek organizacyjnych Gminy Komańcza, na drukach i blankietach urzędowych Urzędu, Wójta, Rady i Przewodniczącego Rady, dyplomach i pismach okolicznościowych, stosownych przedmiotach będących własnością Gminy oraz materiałach informacyjnych i promocyjnych wydawanych przez Urząd i jednostki organizacyjne Gminy.

§ 10. 1. Herb może być umieszczony na Odznace Honorowej Gminy Komańcza, dalej zwanej Odznaką Honorową.

2. Wzór Odznaki Honorowej określa odrębna uchwała.

§ 11. 1. Herb może być umieszczony na oznace tytułu Honorowego Obywatela Gminy Komańcza, zwanej oznaką Honorowego Obywatela.

2. Wzór oznaki tytułu Honorowego Obywatela określa odrębna uchwała.

§ 12. Herb może być umieszczany na oznakach osób pełniących funkcje w samorządzie Gminy Komańcza.

§ 13. 1. Flaga Gminy Komańcza, zwaną dalej flagą, wywieszana jest obok flagi państwowej na gmachu Urzędu w dniu obrad Rady obok flagi państwowej, na gmachu Urzędu i na gmachach jednostek organizacyjnych Gminy w czasie świąt państwowych, uroczystości i rocznic państwowych, w dniu oficjalnej wizyty składanej w Gminie przez najwyższych przedstawicieli władz państwowych Rzeczypospolitej Polskiej oraz przedstawicieli najwyższych władz innych państw, ich ambasadorów, lub władz samorządowych innych państw składających wizytę oficjalną w Gminie.

2. Flaga może być wywieszana na siedzibie Urzędu w inne dni niż wymienione w pkt 1, za zgodą Wójta, w miejscach publicznych, na budynkach i przy ulicach, w szczególności w dniach uroczystości gminnych, z wymogiem oświetlenia w przypadku pozostawienia jej na noc oraz w pomieszczeniu urzędowych Wójta, Przewodniczącego Rady oraz w sali obrad Rady.

(...)

§ 15. 1. Sztandar Gminy Komańcza, zwany dalej sztandarem, wnoszony jest i ustawiany w sali obrad Rady w czasie jej posiedzenia inauguracyjnego i składania ślubowań przez nowo wybranych radnych, posiedzenia zamykającego kadencję Rady

oraz w czasie uroczystych posiedzeń Rady.

2. Sztandar noszony jest przed Radą w trakcie jej przemarszu uroczystego lub przemarszu uroczystego z udziałem upoważnionego przedstawiciela Rady.

3. Sztandar może być noszony i wystawiony w czasie innych okoliczności niż wymienione w pkt 1 i 2, dla podkreślenia uroczystego charakteru wydarzenia, za zgodą Przewodniczącego Rady.

(...)

§ 18. 1. Herb i flaga mogą być używane przez każdego mieszkańca Gminy, w szczególności w dniu uroczystości gminnych.

2. Wizerunki herbu i flagi mogą być używane na przedmiotach przeznaczonych do obrotu handlowego i w celach komercyjnych za zgodą Wójta.

3. Herb i flaga oraz poszczególne elementy tych symboli mogą być używane tylko w wersjach nieprzekształconych i zgodnych z ich wzorami graficznymi określonymi w niniejszej uchwale.

4. Wizerunki lub elementy wizerunków pieczęci urzędowych gminy z herbem, sztandaru, łańcucha Wójta i łańcucha Przewodniczącego Rady mogą być używane przez osoby i instytucje nie wymienione w uchwale, tylko za zgodą odpowiednio Wójta i Przewodniczącego Rady.

§ 19. Wykonanie uchwały powierza się Wójtowi Gminy.

§ 20. Uchwała wchodzi w życie po upływie 14 dni od dnia ogłoszenia w Dzienniku Urzędowym Województwa Podkarpackiego⁶⁹.

ZAŁĄCZNIKI

Załącznik Nr 1

Herb Gminy Komańcza



Załącznik Nr 2

Flaga Gminy Komańcza



Załącznik Nr 4a

Sztandar Gminy Komańcza – strona główna



Załącznik Nr 4b

Sztandar Gminy Komańcza – strona odwrotna



Głowica sztandaru Gminy Komańcza


**Herb Gminy Komańcza
oraz flaga, pieczęcie, sztandar i insygnia
(uzasadnienie historyczno-heraldyczne)⁷⁰**

Projekt herbu przedstawia w polu błękitnym gryfa złotego (złotego) w błękitnym polu tarczy. Jest to historyczny herb samorządowy należący w przeszłości do Woli Michowej, współcześnie dziedziczony przez gminę Komańcza. Herb nadał król August II Mocny w 1731 r. w przywileju lokacyjnym na założenie miasta Wola Michowska, obecnie wsi położonej na terenie gminy. Nadany przez króla Polski herb upamiętnia starostę krośnieńskiego przeprowadzającego lokację miasta, Klemensa Branickiego chorążego wielkiego koronnego i generała artylerii koronnej.

W przywileju lokacyjnym z nadaniem prawa magdeburskiego znajduje się wizerunek herbu z gryfem złotym w polu błękitnym w kartuszu zwieńczonym koroną z pięcioma większymi i czterema mniejszymi fleuronami nawiązującą do tytułu hrabiowskiego Klemensa Branickiego oraz opis herbu: „znak zaś albo pieczęć, gryf w błękitnym polu z literami tegoż miasta, taka jak tu jest wyryta, do stwierdzania aktów, listów i spraw miejskich będzie miało” (AP Przemyśl, Archiwum grekokatolickiego biskupstwa w Przemyślu, sygn. 205D).



Projekt herbu nawiązujący do herbu nadanego w 1731 r. przedstawia wizerunek gryfa, odpowiednio stylizowany i nawiązujący swym wyglądem do współczesnej sztuki heraldycznej (opracowany przy współpracy Lechem T. Karczewskim).

Wzór herbu oficjalnego (urzędowego) przedstawia gryfa na zalecanej dla herbów jednostek samorządu terytorialnego tarczy późnogotyckiej, natomiast na sztandarze i w łańcuchach, zgodnie z praktyką, zachowano kształt oryginalnej tarczy (kartusza) z przywileju z 1731 r.

*

Pierwszy projekt flagi gminy przedstawia płat błękitny z wizerunkiem gryfa, bez tarczy. Ten wygląd flagi nawiązuje do kształtów chorągwi miejskich z okresu staropolskiego z którego pochodzi herb. Projekt taki jest odpowiedni dla gmin posiadających herby historyczne.

Drugi projekt flagi ma dodane pionowe żółte pasy, gryf zaś widnieje pośrodku pasa pionowego błękitnego o szerokości 1/2 płata. Taki wygląd flagi nawiązuje bardziej do współczesnych sposobów projektowania flag samorządowych. (...)

Projekt pierwszego płata sztandaru, zawiera herb gminy w historycznym kartuszu z koroną, złoty napis GMINA KOMAŃCZA, oraz motyw dekoracyjny jodłowo-bukowy nawiązujący do cech środowiska naturalnego gminy. Płat może być koloru białego (ecru) lub bliżej odnoszącego się do przywileju z 1731 r. koloru niebieskiego.

Projekt drugiego płata zawiera herb państwowy z dewizą BÓG HONOR OJCZYŻNA.

W głowicy (pełnoplastycznej) widnieje Orzeł Zygmunta I Starego jako nawiązanie do przywileju lokacyjnego udzielonego Komańczy 15 VIII 1512 r. oraz krzyż legacki symbolizujący tytuł legatus natus prymasów Polski przysługujący im od 1515 r., odnoszący się w szczególności do prymasa Stefana Wyszyńskiego i jego pobytu na odosobnieniu w Komańczy.

Gmina Biezuń

Gmina miejsko-wiejska położona w województwie mazowieckim, w powiecie żuromińskim. W skład gminy wchodzi dwadzieścia sześć sołectw: Adamowo, Bielawy Gołuskie, Biezuń, Dąbrówki, Dźwierzno, Gołuszyn, Karniszyn,

Karniszyn-Parcele, Kobyła Łąka, Kocewo, Mak, Małocin Myślin, Pozga, Sadłowo, Sadłowo-Parcele, Sławęcín, Stanisławowo, Stawiszyn-Łaziska, Stawiszyn-Zwalewo, Strzeszewo, Trzaski, Wieluń, Wilewo-Pełki, Władysławowo i Zgliczyn Pobodzy.



Mapa Gminy Biezuń.
Rys. upload.wikimedia.org

Symbole Gminy Biezuń opracował Robert Szydlik.

Prawa miejskie nadał miastu Biezuń książę mazowiecki Siemowit IV w 1406 r. Najstarsze pieczęcie miejskie z XV i XVI w. nie zachowały się, ale na znanej współczesnym pieczęci z XVII wieku znajduje się wieża forteczna o spiczastym dachu z napisem w otoku „SIGILLUM CIVITATIS BIEZUN 1619”. Odcisk pieczęci znany z zachowanego dokumentu z 1772 r. Na tej podstawie zrekonstruowano poprawnie herb, który w 2010 r. uzyskał pozytywną opinię Komisji Heraldycznej przy MSWiA (Uchwała Komisji Heraldycznej Nr 30-1622/O/2010 z dnia 12 lutego 2010 r.⁷¹)

**UCHWAŁA Nr XXVIII/231/2021
RADY MIEJSKIEJ W BIEŻUNIU**

z dnia 30 sierpnia 2021 r.

w sprawie ustanowienia flagi, flagi stolikowej, banneru, sztandaru, łańcuchów i pieczęci Gminy Biezuń oraz zasad używania herbu, flagi, flagi stolikowej, banneru, sztandaru, łańcuchów i pieczęci Gminy Biezuń⁷²

Na podstawie art. 18 ust. 2 pkt 13 ustawy z dnia 8 marca 1990 r. o samorządzie gminnym (tekst jedn.: Dz. U. z 2021 r. poz. 1372) oraz art. 3 ust. 1 ustawy z dnia 21 grudnia 1978 r. o odznakach i mundurach (Dz. U. z 2016 r. poz. 38.), po zasięgnięciu opinii Ministra Spraw Wewnętrznych i Administracji, Rada Miejska w Bieżuniu uchwała, co następuje:

§ 1. Ustanawia się flagę, flagę stolikową, banner, sztandar, łańcuchy i pieczęcie gminy Biezuń, których wzór stanowią odpo-

71. Robert Szydlik, „Projekty symboli gm. Biezuń”, Biezuń 2021.

72. Tekst uchwały został opublikowany w Dzienniku Urzędowym Województwa Mazowieckiego 3 września 2021 r., poz. 7704.

wiednio załączniki Nr 1, Nr 2, Nr 3, Nr 4, Nr 5, Nr 6, Nr 7.

§ 2. Flagę Bieżunia stanowi prostokątny poziomy płat tkaniny o proporcjach szerokości do wysokości 5:8 z pionowymi pasami: błękitny - biały - błękitny o proporcjach szerokości 1:2:1. Na środku białego pasa umieszczono herb Bieżunia wysokości 3/4 wys. płata.

§ 3. Flagę stolikową Bieżunia stanowi prostokątny pionowy płat tkaniny o proporcjach szerokości do wysokości 1:2 z poziomymi pasami: błękitny - biały - błękitny o proporcjach wysokości 1:2:1. Na środku białego pasa umieszczono herb Bieżunia wysokości wys. płata.

§ 4. Banner Bieżunia stanowi prostokątny pionowy płat tkaniny o proporcjach szerokości do wysokości 1:4 z poziomymi pasami: błękitny - biały - błękitny o proporcjach wysokości 1:2:1. Na środku białego pasa umieszczono herb Bieżunia wysokości 3/4 wys. płata.

§ 5. Sztandar Bieżunia ma kształt kwadratowego płata o wymiarach 100cmx100cm, przymocowanego do drzewca koluszkami umocowanymi na szpili a zwieńczonego głowicą w formie czworograniastego grotu włóczni o wymiarach ca 75x200mm. Płaty tkaniny z trzech boków nieprzylegających do drzewca obszyte są frędzlą złotą o długości 5 cm. Strona prawa sztandaru (na lewo od drzewca) przedstawia Orła Białego w czerwonym polu (godło herbu państwowego), gdzie godło stanowi 3/4 wysokości płata. Strona lewa sztandaru (na prawo od drzewca) - w polu barwy ecru herb Bieżunia wys. 60 cm (wys. płata). Po bokach i nad herbem daty błękitnymi cyframi: 1406 (prawa miejskie), 1994 (odzyskanie praw miejskich) i 2021 (data fundacji sztandaru). Wysokość cyfr ca 92mm. Pod herbem błękitną majuskułą po łuku napis GMINA BIEŻUŃ. Wysokość liter ca 92 mm.

(...)

§ 8. 1. Flaga, flaga stolikowa, banner, sztandar, łańcuchy i pieczęcie gminy Biezuń określone w § 1, 2, 3, 4, 5, 6, 7 niniejszej uchwały są znakami prawnie chronionymi.

2. Rozpowszechnianie oraz używanie herbu, flagi, flagi stolikowej, banneru, sztandaru, łańcuchów i pieczęci gminy Biezuń, z wyłączeniem publikacji naukowych i popularnonaukowych, wymaga zgody Burmistrza Miasta i Gminy Biezuń.

§ 9. Zasady i okoliczności używania herbu, flagi, flagi stolikowej, banneru, sztandaru, łańcuchów i pieczęci gminy Biezuń, stanowią załącznik Nr 8 do niniejszej uchwały.

§ 10. Wykonanie uchwały powierza się Burmistrzowi Miasta i Gminy Biezuń.

§ 11. Uchwała wchodzi w życie po upływie 14 dni od dnia ogłoszenia w Dz. Urz. Woj. Mazowieckiego⁷³.

70. Uzasadnienie historyczno-heraldyczne opracowane przez dr hab. Henryka Serokę w 2020 r. Opis projektu pieczęci i łańcuchów pominięto.

73. Wejście w życie: 18 września 2021 r.

ZAŁĄCZNIKI

Załącznik Nr 1

Flaga Bieżunia



●dwzorowanie barw CMYK:

Błękit 100-10-0-0

Czerwień 0-100-100-0

Czerń 40-40-40-100

Odwzorowanie barw RGB:

Błękit 0-161-228

Czerwień 237-28-36

Czerń 6-0-0

Załącznik Nr 2

Flaga stolikowa Bieżunia



Załącznik Nr 3

Banner Bieżunia



Załącznik Nr 4

Sztandar Bieżunia – strona odwrotna



Sztandar Bieżunia – strona główna



Załącznik Nr 8

Regulamin określający zasady używania herbu, flagi, flagi stolikowej, banneru, sztandaru, łańcuchów i pieczęci Gminy Bieżuń

§ 1. Herb, flaga, flaga stolikowej, banner, łańcuchy i pieczęcie Gminy Bieżuń są najważniejszymi zewnętrznymi znakami symbolizującymi Gminę Bieżuń, stanowią jej własność i podlegają ochronie prawnej.

1. Prawo używania symboli Gminy Bieżuń, o których mowa w § 1 niniejszego Regulaminu, przysługuje organom Gminy Bieżuń, jednostkom organizacyjnym i pomocniczym Gminy Bieżuń.

2. Zgodę na bezpłatne wykorzystywanie herbu/ flagi/ flagi stolikowej w celach promocyjnych mogą uzyskać również inne podmioty niewymienione w ust. 1 niniejszego paragrafu w formie pisemnej zgody Burmistrza Miasta i Gminy Bieżuń. Wniosek o wyrażenie zgody na używanie herbu/ flagi/ flagi stolikowej stanowi Załącznik Nr 1 do niniejszego Regulaminu.

3. Herb/ flaga/ flaga stolikowa mogą być używane do celów handlowych, reklamowych lub innych związanych z uzyskiwaniem dochodu tzw. komercyjnych wyłącznie za zgodą Burmistrza wyrażoną pisemnie na wniosek zainteresowanych.

4. Wniosek, o którym mowa w ust. 3 powinien wskazać sposób i formę wykorzystania herbu/ flagi/ flagi stolikowej oraz projekt lub prototyp przedmiotu, na którym ma być umieszczony herb/ flaga/ flaga stolikowa. Wzór wniosku stanowi załącznik Nr 2 do niniejszego regulaminu.

5. Zgoda na używanie herbu/ flagi/ flagi stolikowej, o której mowa w ust. 3 może być udzielana odpłatnie. Warunki odpłatności za ich używanie określa stosowna umowa zawarta przez Burmistrza Miasta i Gminy Bieżuń.

6. Burmistrz Miasta i Gminy Bieżuń prowadzi rejestr udzielonych zgód na używanie herbu/ flagi/ flagi stolikowej.

7. Symbole Gminy Bieżuń powinny być otoczone należyłą czcią i szacunkiem. Winny być utrzymane w czystości i tak umieszczone, aby nie dotykały podłoża (podłogi, ziemi, trawy, wody).

8. Symbole Gminy Bieżuń nie mogą być wykorzystywane w kampaniach wyborczych przez podmioty biorące w nich udział bez względu na rodzaj wyborów - powszechnych czy lokalnych.

§ 2. Zasady używania herbu Miasta Bieżunia.

1. Herb Miasta Bieżuń umieszcza się w budynkach stanowiących siedzibę podmiotów, o których mowa w § 1 ust. 1 i 2.

2. Burmistrz Miasta i Gminy Bieżuń może zobowiązać organizatorów przedsięwzięć realizujących zadania publiczne we współpracy z Gminą Bieżuń i korzystającym z dofinansowania z budżetu gminy do używania herbu w materiałach promocyjnych tych przedsięwzięć. Zobowiązanie to jest ujęte w zapisach umowy, na mocy której jest udzielane wsparcie finansowe realizacji zadań publicznych przez ten podmiot.

3. Burmistrz Miasta i Gminy Bieżuń podmiotom określonym w ust. 2 niniejszego paragrafu oraz w § 1 ust. 2 i 3 może zawiesić prawo do wykorzystywania herbu, bądź cofnąć zezwolenie, jeżeli podmiot używający herb używa go w sposób niezgodny z warunkami lub przez inne działania naraża na szkodę dobre imię Gminy Bieżuń.

§ 3. Zasady używania flagi Bieżunia.

1. Flagę Bieżunia podnosi się/wywiesza na budynkach siedzib lub przed budynkami stanowiącymi siedziby podmiotów, o których mowa w § 1 ust. 1 i 2 w ramach promocji Gminy Bieżuń oraz z okazji uroczystości lub wydarzeń, w których uczestniczą przedstawiciele Gminy Bieżuń.

2. Flaga Bieżunia zachowuje pierwszeństwo (poza flagą państwową) przed innymi flagami w czasie wszystkich wydarzeń o charakterze lokalnym, odbywających się na terenie Gminy Bieżuń.

3. W dniach żałoby ogłoszonej przez organy państwowe lub samorządowe, flagi na masztach pionowych spuszcza się do połowy masztu, a flagi na masztach skośnych opatruje się kirem (czarna wstęgą).

4. Mieszkańcy Gminy Bieżuń mają prawo używania flagi Bieżunia z zachowaniem należytej czci i szacunku.

5. Burmistrz Miasta i Gminy Bieżuń może zobowiązać organizatorów przedsięwzięć realizujących zadania publiczne we współpracy z Gminą Bieżuń i korzystającym z dofinansowania z budżetu gminy do używania flagi w materiałach promocyjnych tych przedsięwzięć. Zobowiązanie to jest ujęte w zapisach umowy, na mocy której jest udzielane wsparcie finansowe realizacji zadań publicznych przez ten podmiot.

3. Burmistrz Miasta i Gminy Bieżuń podmiotom określonym w ust. 5 niniejszego paragrafu oraz w § 1 ust. 2 i 3 może zawiesić prawo do wykorzystywania flagi, bądź cofnąć zezwolenie, jeżeli podmiot używający flagi używa go w sposób niezgodny z warunkami lub przez inne działania naraża na szkodę dobre imię Gminy Bieżuń.

§ 4. Zasady używania flagi stolikowej Bieżunia.

1. Flaga stolikowa może być umieszczona w trakcie obrad Rady Miejskiej w Bieżuniu, w gabinecie Burmistrza Miasta i Gminy Bieżuń oraz w miejscach promujących Gminę Bieżuń w czasie różnych uroczystości.

2. Burmistrz Miasta i Gminy Bieżuń może zobowiązać organizatorów przedsięwzięć realizujących zadania publiczne we

współpracy z Gminą Biezuń i korzystającym z dofinansowania z budżetu gminy do używania flagi stolikowej podczas tych przedsięwzięć. Zobowiązanie to jest ujęte w zapisach umowy, na mocy której jest udzielane wsparcie finansowe realizacji zadań publicznych przez ten podmiot.

3. Burmistrz Miasta i Gminy Biezuń podmiotom określonym w ust. 2 niniejszego paragrafu oraz w § 1 ust. 2 i 3 może zawiesić prawo do wykorzystywania z flagi stolikowej, bądź cofnąć zezwolenie, jeżeli podmiot używający flagi stolikowej używa go w sposób niezgodny z warunkami lub przez inne działania naraża na szkodę dobre imię Gminy Biezuń.

§ 5. Zasady używania banneru Bieżunia.

1. Banner Bieżunia wywiesza na budynkach siedzib lub przed budynkami stanowiącymi siedziby podmiotów, o których mowa w § 1 ust. 1 i 2 w ramach promocji Gminy Biezuń oraz z okazji uroczystości lub wydarzeń, w których uczestniczą przedstawiciele Gminy Biezuń.

§ 6. Zasady używania sztandaru Bieżunia.

1. Sztandar Bieżunia używany jest podczas uroczystości państwowych i gminnych, a także podczas uroczystych sesji Rady Miejskiej w Bieżuniu.

2. Sztandarowi towarzyszy trzyosobowy poczet, składający się z chorążego i dwóch osób asysty, którego skład wyznacza Burmistrz Miasta i Gminy Biezuń.

3. Członkowie pocztu sztandarowego występują w ubiorach wizytowych, szarfie w kolorze biało-czerwonym przepasanej przez prawe ramię i białych rękawiczkach.

4. Sztandar powinien być używany w sposób zapewniający mu należytą cześć i szacunek.

5. Miejscem przechowywania sztandaru jest siedziba Urzędu Miasta i Gminy Biezuń.

6. Na uroczystościach innych niż wymienione w ust. 1 sztandar może być obecny wyłącznie na polecenie Burmistrza Miasta i Gminy Biezuń.

7. Podczas uroczystości sztandar trzymany jest przez chorążego w pozycji "Spocznij" (pionowo), chyba że zaistnieją okoliczności, które wymagają pozycji sztandaru "Bacność" (pochylony pod kątem ok. 60 stopni).

8. Sztandarowi nadaje się pozycję "Bacność" wyłącznie w sytuacji:

- 1) odgrywania/lub śpiewania hymnu państwowego,
- 2) przeistoczenia, podniesienia i błogosławieństwa w trakcie nabożeństwa religijnego,
- 3) dekorowania sztandaru odznaczeniem,
- 4) oddawania honorów osobom lub symbolom, po komendzie "Sztandar prezentuj" (chorąży pochyla sztandar w przód do ok. 45 stopni, mając płat przed sobą).

9. Podczas uroczystej sesji sztandar jest ustawiony w honorowym miejscu.

10. Sztandar wprowadza się na początku uroczystości, chyba że jej charakter lub program wymuszają inną kolejność.

11. Prowadzący uroczystość podaje komendę dla uczestników uroczystości "Całość powstań! Bacność! Sztandar wprowadzić".

12. Sztandar wprowadza i wyprowadza poczet sztandarowy poruszający się krokiem marszowym, a chorąży zajmuje środkowe miejsce.

13. Podczas przemarszu chorąży trzyma sztandar na prawym ramieniu, mając płat za sobą a drzewiec pod kątem ok. 45 stop-

ni, natomiast podczas wprowadzania sztandaru chorąży trzyma sztandar pod kątem ok. 60 stopni.

14. Po zajęciu miejsca przez poczet sztandarowy (przodem do uczestników uroczystości) chorąży utrzymuje sztandar w pozycji "Bacność" (pochylony pod kątem ok. 60 stopni) a członkowie pocztu sztandarowego przyjmują postawę "Bacność".

15. Pada komenda "Spocznij" (uczestnicy uroczystości mogą usiąść), członkowie pocztu sztandarowego przyjmują postawę "Spocznij".

16. Sztandar wyprowadza się po zakończeniu oficjalnej części uroczystości, po komendzie prowadzącego uroczystość "Całość powstań! Bacność! Sztandar wyprowadzić".

17. Po opuszczeniu miejsca uroczystości przez poczet sztandarowy, następuje komenda "Spocznij" (uczestnicy uroczystości mogą usiąść).

(...)

§ 12. W sprawach nieuregulowanych niniejszym regulaminem, indywidualną decyzję, co do konkretnych okoliczności i warunków użycia symboli Gminy Biezuń podejmuje Burmistrz Miasta i Gminy Biezuń.



Burmistrz Andrzej Szymański prezentuje flagę Miasta i Gminy Biezuń.
Fot. kurierzurominski.pl/oficjalna-flaga-miasta-i-gminy-biezun/

Gmina Czernikowo

Gmina wiejska położona w województwie kujawsko-pomorskim, w powiecie toruńskim. W skład gminy wchodzi siedemnaście sołectw: Czernikowo, Czernikółko, Jackowo, Kiełpiny, Kijaszkowo, Liciszewy, Makowiska, Mazowsze, Mazowsze-Parcele, Osówka, Pokrzywno, Skwirynowo, Steklin, Steklinek, Witowąż, Wygoda i Zimny Zdrój.



Mapa Gminy Czernikowo z podziałem na sołectwa. Rys. <https://www.czernikowo.pl/1155,solectwa>

Projekt sztandaru został wykonany na podstawie kwereudy historycznej profesora Krzysztofa Mikulskiego przez artystę plastyka Lecha-Tadeusza Karczewskiego. Sztandar został wykonany metodą haftu ręcznego przez Pracownię Haftów Artystycznych Grzelak-Brulińska Anna z siedzibą w Poznaniu, natomiast głowica sztandaru oraz drzewce wykonane zostały przez ARTBRASS Spółka z o.o. z Przemyśla.

UCHWAŁA Nr XXIX/236/2021 RADY GMINY CZERNIKOWO

z dnia 10 września 2021 r.

w sprawie ustanowienia sztandaru Gminy Czernikowo oraz zasad jego używania⁷⁴.

Na podstawie art. 3 ust. 1 i 2 ustawy z dnia 21 grudnia 1978 r. o odznakach i mundurach (Dz. U. z 2016 r. poz. 38) uchwała się, co następuje:

§ 1. Ustanawia się sztandar Gminy Czernikowo według opisu i wzoru przedstawionego w załączniku numer 1 do uchwały.

§ 2. Określa się zasady używania sztandaru Gminy Czernikowo stanowiące załącznik numer 2 do uchwały.

74. Tekst uchwały został opublikowany w Dzienniku Urzędowym Województwa Kujawsko-Pomorskiego 16 września 2021 r., poz. 4543.

§ 3. Wykonanie uchwały powierza się Wójtowi Gminy Czernikowo.

§ 4. Uchwała wchodzi w życie po upływie 14 dni od dnia ogłoszenia w Dzienniku Urzędowym Województwa Kujawsko-Pomorskiego⁷⁵.

ZAŁĄCZNIKI

Załącznik Nr 1

Opis sztandaru Gminy Czernikowo

Sztandar należy do typu znaków zwanych weksyliami, zajmując w ich hierarchii pierwsze miejsce. W przeciwieństwie do innych weksyliów, sztandar jest znakiem występującym tylko w jednym egzemplarzu. Obok herbów, pieczęci, flag, łańcuchów itp., sztandar jest powszechnie reprezentowany pośród znaków stanowiących jednocześnie przez jednostki samorządu terytorialnego różnych szczebli. Cechą sztandaru, odróżniającą go od pozostałych weksyliów, jest jego "konstrukcja". Sztandar jest znakiem dwustronnym, a jego płat składa się z dwóch części o zróżnicowanej symbolice. Strony sztandaru określa się w pozycji wzniesionej tego znaku. Posiada więc stronę prawą (ważniejszą hierarchicznie) i lewą, połączone razem i zazwyczaj obszyte frędzlą. Komisja Heraldyczna w swoich wytycznych o projektowaniu współczesnych znaków samorządowych wyraziła pogląd, że do umieszczania symboliki wyższego rzędu (np. herbu lub godła herbu państwowego) właściwa jest prawa strona sztandaru. Najczęściej na tej stronie umieszczone jest odpowiadające aktualnemu wzorowi ustawowemu godło herbu RP (bez tarczy) lub cały herb. W sytuacji, gdy znajduje się tam samo godło herbu państwowego, nie należy dodatkowo wprowadzać tam napisów. Lewa strona sztandarów jednostek samorządu terytorialnego przewidziana jest do umieszczenia na niej własnej symboliki, w grę wchodzi przede wszystkim herb, który wystąpi albo w całości, albo też w postaci godła herbowego. W tej drugiej sytuacji, barwy lewej strony płata odzwierciedlają barwy i ich układ przeniesione z pola tarczy herbowej. Elementem towarzyszącym znakom obrazowym na tej stronie może być, i zazwyczaj jest, inskrypcja z nazwą jednostki samorządu terytorialnego, datą ufundowania sztandaru, innymi ważnymi w historii lokalnej datami, sentencje lub dewizy itp. Podkreślenie tożsamości lokalnej wyraża się również w dodatkowym dekorowaniu lewej strony sztandaru motywami zaczerpniętymi z miejscowej kultury (w tym zwłaszcza sztuki ludowej).

Płat przytwierdza się do drzewca zazwyczaj nie w sposób trwały, a umożliwiający łatwe rozdzielenie obu tych elementów. Dzięki temu płat, poza okolicznościami ceremonialnymi może być przechowywany np. w gablocie, która zabezpiecza go przed uszkodzeniami oraz umożliwia jego eksponowanie w sposób odpowiedni do jego rangi. Ponieważ sztandary wywodzą się z weksyliów jako znaków wojskowych (oddziałów jazdy), drzewiec zwieńczony jest głowicą, której pierwowzorem był grot kopii, jako pierwowzoru drzewca. Jeżeli idzie o symbolikę głowicy, w przypadku sztandarów jednostek samorządu terytorialnego preferuje się odwołania do symboliki i wyglądu herbu.

75. Wejście w życie: 1 października 2021 r.

W oparciu o te zwyczaje i kryteria zaprojektowany został sztandar Gminy Czernikowo.

Sztandar Gminy Czernikowo to płat kwadratowy obszyty złotą frędzlą i mocowany przy pomocy metalowych uszek do dwuczęściowego (łączonego metalową tuleją) drzewca zwieńczonego metalową główką, znajdującą się ponad metalową tuleją służącą do wiązania szarfy. Dolna część drzewca okuta jest metalowym trzewikiem. Wszystkie metalowe części wykonane są z metalu barwy patynowanego złota.

Strona prawa sztandaru ma barwę czerwoną z godłem herbu RP (zgodnym z aktualnym wzorem) ulokowanym pośrodku, o wysokości 2/3 rozmiarów płata.

Strona lewa sztandaru ma kolor niebieski z umieszczonym pośrodku herbem Gminy Czernikowo oraz haftowanym złotą nicią majuskułowym napisem GMINA (ponad herbem) CZERNIKOWO 2020 (pod herbem). Data 2020 odnosi się do czasu uchwalenia wzoru sztandaru. Od strony przydrzewcowej i swobodnej lewej strony sztandaru znajdują się elementy dekoracyjne oparte na regionalnych motywach sztuki ludowej.

Główka sztandaru umieszczona jest ponad tuleją metalową służącą do przewiązania szarfy. Ma kształt ażurowego grotu osadzonego w odwróconej koronie. Wewnątrz grotu umieszczone są róg jeleni oraz ryba (w słup), jak w godle herbu Gminy Czernikowo. Tuleja oraz główka wykonane są z metalu barwy patynowanego złota.



Załącznik Nr 2

Zasady używania sztandaru Gminy Czernikowo

§ 1. 1. Sztandar Gminy Czernikowo, zwany dalej sztandarem, może być używany tylko i wyłącznie w sposób zapewniający mu należyty szacunek i prestiż i powagę przewidzianą prawem dla insygniów.

2. Sztandar powinien być w sposób szczególny chroniony i eksponowany.

3. Miejscem przechowywania sztandaru jest siedziba Urzędu Gminy Czernikowo.

4. Sztandar może być używany podczas uroczystości państwowych i samorządowych, a także podczas uroczystych sesji Rady Gminy Czernikowo.

5. Za zgodą i na polecenie Wójta Gminy Czernikowo, sztandar może być używany podczas innych uroczystości niż wymienione w ust. 4.

6. Podczas ceremonii pogrzebowych lub w okresie żałoby narodowej sztandar winien być udekorowany kirem.

§ 2. 1. Podczas uroczystości określonych w § 1 sztandarowi towarzyszy trzysobowy poczet, składający się z chorążego i dwóch osób asysty, którego skład wyznacza Wójt Gminy Czernikowo.

2. Członkowie pocztu sztandarowego występują w ubiorach wizytowych, szarfie w kolorze białym czerwonym, przepasanej przez prawe ramię i w białych rękawiczkach.

3. Atrybuty pocztu sztandarowego (szarfę i rękawiczki) przechowywane są w siedzibie Urzędu Gminy Czernikowo.

§ 3. 1. Poczet sztandarowy wprowadza sztandar na początku uroczystości, chyba, że jej charakter lub program przewidują inną kolejność.

2. Prowadzący uroczystość podaje komendę dla uczestników uroczystości "Całość powstań! Bacność! Sztandar wprowadzić!"

3. Po zajęciu miejsca przeznaczonego dla pocztu sztandarowego (przodem do uczestników uroczystości) prowadzący uroczystość wydaje komendę: "Spocznij!", po której członkowie pocztu sztandarowego przyjmują pozycję stojącą.

4. Podczas uroczystości sztandar trzymany jest przez chorążego w pozycji "Spocznij". Jeżeli zaistnieją okoliczności uzasadniające trzymanie sztandaru w pozycji "Bacność" - chorąży pochyla wówczas sztandar w przód pod kątem 60°, a członkowie pocztu przyjmują postawę "Bacność".

5. Sztandarowi nadaje się pozycję "Bacność" wyłącznie w sytuacji:

- 1) odgrywania i/lub śpiewania hymnu narodowego;
- 2) ślubowania radnych na sztandar;
- 3) istotnych akcentów uroczystości religijnych;
- 4) dekorowania sztandaru odznaczeniem;
- 5) oddawania honorów osobom lub symbolom, po komendzie "Sztandar prezentuj!" (chorąży pochyla sztandar w przód do około 45°, mając płat przed sobą).

6. Sztandar wyprowadza się po zakończeniu oficjalnej części uroczystości, po komendzie prowadzącego uroczystość: "Całość powstań! Sztandar wyprowadzić!"

7. Po wyprowadzeniu sztandaru następuje komenda "Spocznij!"

Gmina Czernikowo ze sztandarem⁷⁶

Sztandar to scalający społeczność symbol, który stanowi jej dumę. To unikalny znak wyróżniający jednostkę i istotny element tożsamościowy. Od 10 września ze sztandarem Gminy Czernikowo mogą identyfikować się jej mieszkańcy.

Wydarzenie związane z nadaniem gminie sztandaru odbywało się w trzech częściach – pierwszym aktem była, rozpoczęta o godz. 12:00 w auli Szkoły Muzycznej w Czernikowie, uroczysta sesja Rady Gminy Czernikowo, podczas której nastąpiło podjęcie uchwały w sprawie ustanowienia sztandaru Gminy Czernikowo oraz zasad jego używania.

Po sesji, w asyście Gminnej Orkiestry Dętej i pocztów sztandarowych, nastąpił przemarsz do Kościoła Parafialnego pw. św. Bartłomieja w Czernikowie, gdzie podczas mszy świętej dokonane zostało poświęcenie sztandaru gminy. Po uroczystym przemarszu powrotnym do auli Szkoły Muzycznej rozpoczęła się część III, kiedy to nastąpiło wręczenie aktu nadania sztandaru Wójtowi Gminy Czernikowo Tomaszowi Krasickiemu przez Przewodniczącego Rady Gminy Czernikowo Rafała Rutkowskiego, przekazanie sztandaru (przez Przewodniczącego – Wójtowi, a następnie przez Wójta – pocztowi sztandarowemu) oraz, poprzedzona przemówieniem wójta, ceremonia symbolicznego wbijania pamiątkowych gwoździ przez jego fundatorów. Po krótkiej części artystycznej zaproszono zebranych na obiad do świetlicy wiejskiej w Czernikowie.

W wydarzeniu wzięło udział wielu gości, na czele z Marszałkiem Województwa Kujawsko-Pomorskiego Piotrem Całbeckim, posłem na Sejm RP Pawłem Szramką, radnymi powiatu, przedstawicielami władz samorządowych miast i gmin województwa, przedstawicielami duchowieństwa, służb mundurowych, organizacji społecznych, stowarzyszeń, kół łowieckich, klubów sportowych i Ochotniczych Straży Pożarnych, lokalnymi przedsiębiorcami, sołtysami, dyrektorami szkół, a także wieloma byłymi samorządowcami gminy Czernikowo, pełniącymi swe funkcje na przestrzeni minionego trzydziestolecia. W gronie przemawiających byli m.in. reprezentant Gminy Czernikowo w Sejmiku Województwa Kuj-Pom marszałek Piotr Całbecki, reprezentant Gminy Czernikowo w Radzie Powiatu Toruńskiego Mirosław Graczyk oraz reprezentant szczebla gminnego – pierwszy Wójt Gminy Czernikowo (w latach 1990-2002) Krzysztof Pańka.

Atmosfera uroczystości była niezwykle podniosła i dostojna, bo też nadanie sztandaru tu wydarzenie wyjątkowe. Niechaj będzie on świadkiem samych rzeczy wielkich!



Sztandar Gminy Czernikowo i tablica z gwoździami pamiątkowymi fundatorów tego weksylium.
Fot. czernikowo.pl



Akt nadania sztandaru Gminy Czernikowo.
Fot. czernikowo.pl



Uroczystość poświęcenia sztandaru Gminy Czernikowo. Fot. czernikowo.pl

76. https://www.czernikowo.pl/7805,archiwum-2021?tresc=69837#akapit_31504 (dostęp 15.5.2022 r.)

Wąbrzeźno

Wąbrzeźno to miasto położone w województwie kujawsko-pomorskim. Jest siedzibą powiatu wąbrzeskiego, gminy wiejskiej Ryńsk i gminy miejskiej Wąbrzeźno.

Projekty symboli Gminy Wąbrzeźno opracowali prof. dr hab. Krzysztof Mikulski z Wydziału Nauk Historycznych Uniwersytetu Mikołaja Kopernika w Toruniu oraz artysta plastyk Lech Karczewski. Szkice i rysunki przygotowała w ramach wolontariatu Kinga Kamińska, absolwentka Liceum Ogólnokształcącego w Wąbrzeźnie.

UCHWAŁA Nr XXXII/205/21 RADY MIASTA WĄBRZEŹNO

z dnia 8 września 2021 r.

w sprawie ustanowienia herbu, flagi i pieczęci Gminy Miasto Wąbrzeźno oraz zasad ich użytkowania⁷⁷

Na podstawie art. 18 ust. 2 pkt 13 ustawy z dnia 8 marca 1990 r. o samorządzie gminnym (Dz. U. z 2021 r. poz. 1372) oraz art. 3 ust. 1 ustawy z dnia 21 grudnia 1978 r. o odznakach i mundurach (Dz. U. z 2016 r. poz. 38), po zasięgnięciu opinii Ministra Spraw Wewnętrznych i Administracji, Rada Miasta Wąbrzeźno uchwala, co następuje:

§ 1. 1. Ustanawia się herb Gminy Miasto Wąbrzeźno według opisu zawartego w § 2 uchwały.

2. Wzór graficzny herbu określa załącznik nr 1 do niniejszej uchwały.

§ 2. Herb Gminy Miasto Wąbrzeźno: w polu czerwonym skrzydło orle czarne ze złotą przepaską i pastorał złoty przekrzyżowane u podstawy.

§ 3. 1. Ustanawia się flagę Gminy Miasto Wąbrzeźno według opisu zawartego w § 4 uchwały.

2. Wzór graficzny flagi stanowi załącznik nr 2 do niniejszej uchwały.

§ 4. 1. Flaga Gminy Miasto Wąbrzeźno to płat o proporcjach 5:8, złożony z trzech kolorów i pięciu pasów: czerwonego (8:12), żółtego (1:12), czerwonego (1:12), czarnego (1:12) i czerwonego (1:12). Na górnym pasie czerwonym, od drzewca, znajduje się godło herbu Wąbrzeźna.

2. Barwy odpowiadają barwom herbu.

(...)

§ 7. Symbole, o których mowa w § 1-6 uchwały, stanowią własność Gminy Miasto Wąbrzeźno, są znakami prawnie chronionymi i mogą być używane wyłącznie w kształcie, proporcjach i kolorach zgodnych ze wzorami graficznymi ustalonymi w niniejszej uchwale.

§ 8. 1. Prawo do używania symboli, o których mowa w § 1-6 uchwały, na mocy niniejszej uchwały przysługuje:

- 1) Radzie Miasta Wąbrzeźno,
- 2) Burmistrzowi Wąbrzeźna,
- 3) Urzędowi Miasta,

4) gminnym jednostkom organizacyjnym,

5) innym podmiotom wykonującym w imieniu Gminy Miasto Wąbrzeźno zadania o charakterze użyteczności publicznej.

(...)

§ 9. 1. Herb i flagę umieszcza się w pomieszczeniach, na budynkach i przed budynkami stanowiącymi siedziby albo miejsca obrad organów gminy.

2. Symbole, o których mowa w ust. 1, mogą być używane w innych miejscach z okazji uroczystości, świąt i rocznic gminnych, państwowych, regionalnych, wyborów Prezydenta RP, do Sejmu i Senatu RP, samorządowych, do Parlamentu Europejskiego, referendach oraz podczas imprez promujących Gminę lub organizowanych przez Gminę.

3. Symboli, o których mowa w ust. 1, mogą używać również osoby fizyczne i inne podmioty do celów komercyjnych.

4. Zgody na wykorzystywanie i rozpowszechnianie wizerunku herbu i flagi w celach komercyjnych przez podmioty, o których mowa w ust. 3, udziela Burmistrz Wąbrzeźna.

5. Wzór wniosku o wyrażenie zgody na używanie herbu Gminy Miasto Wąbrzeźno stanowi załącznik nr 4 do niniejszej uchwały.

§ 10. Herb i flaga Gminy Miasto Wąbrzeźno mogą być umieszczane, używane i rozpowszechniane wyłącznie w sposób zapewniający należną im cześć, powagę i poszanowanie.

§ 11. Wykonanie uchwały powierza się Burmistrzowi Wąbrzeźna.

§ 12. Traci moc uchwała Nr IV/38/90 Rady Miejskiej w Wąbrzeźnie z dnia 26 września 1990 r. w sprawie kształtu herbu miasta Wąbrzeźna.

§ 13. Uchwała wchodzi w życie po upływie 14 dni od dnia ogłoszenia w Dzienniku Urzędowym Województwa Kujawsko-Pomorskiego⁷⁸.

ZAŁĄCZNIKI

Załącznik Nr 1

Herb Wąbrzeźna



Załącznik Nr 2

Flaga Wąbrzeźna



Herb, flaga i pieczęć miasta Wąbrzeźna⁷⁹

Herb miasta Wąbrzeźna

Lokacja miejska Wąbrzeźna, leżącego w dobrach biskupów chełmińskich, wg. starszych badaczy z połowy XIII w., wg. późniejszej literatury (M. Biskup, R. Czaja) ok. 1330, miała miejsce na pewno w średniowieczu. W pobliżu znajdował się wzniesiony w 1321 r. zamek Fredeck, główna rezydencja biskupów tej diecezji. Zniszczenia dokonane w mieście, zamku i okolicach przez wojska polskie podczas wojny 1409-10, a potem we 1414 r. sprawiły, że dwór biskupi przeniesiony został się do Lubawy. Brak źródeł mówiących o pieczęci lub herbie Wąbrzeźna z czasów poprzedzających 1534 r., brak też informacji o pierwotnym przywileju lokacyjnym.

10 stycznia 1534 r. biskup chełmiński i administrator diecezji pomezkańskiej Jan Dantyszek wystawił w swoim zamku zwanym Frideck nowy przywilej lokacji Wąbrzeźna na prawie chełmińskim (*Fredeck[vel Frideck]seu Wambrzezno*) [Urkundenbuch des BishumCulm, Teil II., wyd. C.P. Woelky, Danzig 1887, nr 894] nadając mu jednocześnie herb: *Insuper pro insignisseuutvocantsigilloillisauctoritate nostra et sacrecaesarieMaiestatist nobis in hac parte concessa, alamaquileunamcolorisnigri et per transversumillius ale pedumseu pastorale fixum, quemadmodum in calce litterarumseuprivilegiuhuiusestdepictum, presentiumvigoreconferimus*. Dokument nie zachował się w oryginale.

Zgodnie z wolą fundatora pastorał przebiegał w poprzek skrzydła. Współczesny (z 1532 r.) rękopis Słownika łacińsko-polskiego Bartłomieja z Bydgoszczy per transversum tłumaczy na polski: wprzeky (s.127). Słownik Polszczyzny XVI w. informuje natomiast, że słowo [przek] oznaczało „kierunek skośny, krzyżujące się linie”. Oryginał dokumentu zawiera wzmiankę o zamieszczonym na nim rysunku herbu. Na podstawie tego przywileju, i w zgodzie z opisem, powstała, chyba krótko po 1534 r., pierwsza pieczęć miejska znana z dwóch odcisków (pierwszy z 1571 r. i drugi z 1580 r.) [M. Gumowski, Pieczęcie i herby miast pomorskich, Toruń 1939, s. 179-181]. Odcisk drugi znajdował się w AP w Toruniu, niestety dziś już nie istnieje. Wizerunek tej pieczęci jest tylko sła-

bo widoczny z postaci negatywowego śladu na papierze aktu władz miasta Wąbrzeźna z 1580 r., pozostawionego po złożeniu pisma. Nie ma wątpliwości, że była to ta sama pieczęć, którą uwierzytelniono dokument z 1571 r., a którą opublikował Marian Wittyg, niewłaściwie przypisując ją miastu Frydek w księstwie cieszyńskim. Zgodnie z wolą biskupa Jana Dantyszka na najstarszej pieczęci miejskiej skrzydło pochodzące z jego własnego herbu i pastorał (znak jego władzy biskupiej) są przekrzyżowane skośnie w dolnej części. Na pieczęci tej znajdował się herb, za czym przemawia obecność tarczy herbowej.



1. Najstarsza pieczęć Wąbrzeźna z 1571 r. (za W. Wittygim)

Tłok pierwszej pieczęci służył od lokacji Wąbrzeźna prawdopodobnie aż do początków II połowy XVII wieku. Wykonany w 1660 r. nowy typariusz, który znajdował się (wg. informacji M. Gumowskiego) w Muzeum w Gdańsku, był w użyciu do I rozbioru (1772 r. – czyli 113 lat), gdy Wąbrzeźno zostało zajęte przez Prusy. Na tej pieczęci pastorał ulokowany został skośnie, jednak nie krzyżuje się, ani nie styka ze skrzydłem orlim.

Tłok pierwszej pieczęci miejskiej najprawdopodobniej uległ zagubieniu lub zniszczeniu w czasie najazdu szwedzkiego. W końcu listopada 1655 r. wojska szwedzkie zniszczyły miasto. Spaleniu uległy akta miejskie, a więc siedziba kancelarii, gdzie mógł znajdować się tłok pieczęci.



2. Druga pieczęć miasta Wąbrzeźna z 1660 r. (w użyciu do rozbiorów).

77. Tekst uchwały został opublikowany w Dzienniku Urzędowym Województwa Kujawsko-Pomorskiego 16 września 2021 r., poz. 4535.

78. Wejście w życie: 1 października 2021 r.

79. Uzasadnienie historyczno-heraldyczne nadania nowych symboli Miastu Wąbrzeźno opracowane przez prof. dr hab. Krzysztofa Mikulskiego.

W okresie zaborów na podstawie tej pieczęci herb Wąbrzeźna opracowany został w dziele Ottona Huppa prezentującym m.in. herby miast. Autor ten, wbrew dokumentowi z 1534 r., oddał skrzydło orle w barwie czerwonej, a całe godło w srebrnym (czyli białym) polu tarczy.



3. Znaczek pocztowy na podstawie pracy Otto Huppa (z syglami jego imienia i nazwiska).

W dwudziestolecie międzywojennym wykonana została pieczęć z herbem miejskim, jednak ze znakiem skrzydła chyba źle odczytanym i zdeformowanym (M. Gumowski, op. cit., s. 189). Gdy zaistniały odpowiednie warunki prawne, Wąbrzeźno podjęło starania o zatwierdzenie wzoru swojego herbu. Procedura zakończyła się w końcu 1938 r. W Zarządzeniu Ministra Spraw wewnętrznych z 21 listopada 1938 r. w sprawie zatwierdzenia herbu miasta Wąbrzeźna podano następujący jego opis: **W polu czerwonym orle skrzydło czarne z prawa, złoty pastorał z lewa, połączone końcami u dołu.**

Niestety dokumentacja w sprawie postępowania o zatwierdzenie herbu Wąbrzeźna, a także jego rysunki, nie zachowały się w zespole akt miasta Wąbrzeźna, znajdującym się w AP w Toruniu.

Układ godła herbu Wąbrzeźna z pastorałem „dotykającym dołem skrzydła” nie był dotąd znany z przekazów obrazowych.

Barwy herbu Wąbrzeźna:

Dokument z 1534 r. podaje jedynie barwę orlego skrzydła, milcząc o barwie pastorału i pola tarczy. Barwa złota (żółta) wydaje się uzasadnioną barwą pastorału, choćby na podstawie częstych analogii w heraldyce. Barwa pola jest bardziej zagadkowa. Otto Hupp umieścił godło herbu Wąbrzeźna w polu srebrnym, nie wiadomo na jakiej podstawie. Czy w ogóle posiadał podstawę źródłową? Można wątpić, jeżeli wbrew faktom skrzydło w jego wersji ma barwę czerwoną.

Marian Gumowski w cytowanej pracy z 1939 r. uznał barwę czerwoną skrzydła w rysunku Huppa za błąd, uważał też, że pole tarczy powinno być „niebieskie”. Niestety tego ostatniego przekonania nie uzasadnił.

Marian Gumowski był zdania, że herb Wąbrzeźna powinien odpowiadać przywilejowi i najstarszej pieczęci, wyraża to następujące zdanie: „Należy herb rysować w ten sposób, by pastorał wychodził z poza skrzydła, a nie leżał obok niego” (op. cit., s. 181).

Herb Wąbrzeźna, który jest w użyciu w chwili obecnej (w polu czerwonym czarne orle skrzydło i pastorał złoty przesywający skrzydło w dolnej części) powstał w 1990 r., z chwilą zmian ustrojowych w Polsce, kiedy władze samorządowe zaczęły ustanawiać własne znaki. Autorem przyjętego projektu był znany i szanowany regionalista Ziemowit Maślanka, wyróżniony potem tytułem Honorowego Obywatela Miasta Wąbrzeźna. Herb ten, oparty po części na najstarszych przekazach (przywileju i pieczęci). Novum było przebicie pastorałem skrzydła w dolnej części. Odnośnie do pola, projekt nawiązywał do herbu miasta z 1938 r.

Wąbrzeźno posiada także flagę ustanowioną uchwałą Rady Miasta Wąbrzeźna 18 września 1996 r. Flaga ta to płat składający się z 3 pasów: niebieskiego (2/3 szerokości), żółtego (1/6) i czarnego (1/6). Barwa niebieska nawiązywała do jezior, między którymi Wąbrzeźno jest położone, a pozostałe barwy do barw herbu: skrzydła i pastorału.

Zarówno herb, jak i flaga Wąbrzeźna ustanowione zostały zgodnie z prawem istniejącym w chwili ich powstania (1990 i 1996), czyli legalnie. Nie obowiązywał jeszcze wówczas wymóg uzyskania opinii ministra MSWiA, w ślad za opinią Komisji Heraldycznej istniejącej przy tym resorcie, wprowadzone zmianami prawnymi z lat 1998-99.

Władze miasta Wąbrzeźna postanowiły jednak, po blisko 30 latach istnienia wzoru herbu i blisko 25 latach istnienia flagi, skonfrontować je ze współczesnymi kryteriami wyznaczającymi poprawność historyczną, zgodność ze sztuką heraldyczną i zasadami weksylologii oraz odpowiednio je skorygować. Ponieważ jednak obecny herb Wąbrzeźna jest już mocno zakorzeniony, władzom miasta zależy na tym, by osiągnąć tę zgodność na drodze możliwie najmniejszych zmian. Pośród trzech uzasadnionych dróg prowadzących do projektu spełniającego wymogi ustawowe, a należące do nich:

- 1/ podążanie za wolą fundatora sformułowaną w dokumencie z 1534 r. z jej realizacją na najstarszej pieczęci będącej w użyciu do 1655/60 (ok. 120 lat). Opowiadał się za tym Marian Gumowski.
- 2/ oddanie pierwszeństwa wizerunkowi z drugiej pieczęci (1660) ze zmienionym układem godła, nie odpowiadającym zamysłowi Jana Dantyszka. Tej wizerunek przewijał się później w okresie zaborów (vide dzieło Ottona Huppa);
- 3/ podążanie za propozycją wyrażoną w zatwierdzeniu wzoru w 1938 r., z układem godła nie mającym żadnego wsparcia w źródłach i tradycji.

Najważniejsza jest droga pierwsza, przy czym niewątpliwie skrzydło i pastorał powinny być dołem przekrzyżowane. Rozumiejąc literalnie opis zatwierdzonego w 1938 r. herbu, są one „połączone końcami u dołu”.

Opis projektu herbu Wąbrzeźna

W polu czerwonym skrzydło orle czarne i pastorał złoty przekrzyżowane u podstawy.

Opis projektu flagi Wąbrzeźna

Flaga Wąbrzeźna to płat czerwony o proporcjach jak 5:8, złożony z pięciu pasów: czerwonego (8:12) żółtego (1:12), czerwonego (1:12) czarnego (1:12) i czerwonego (1:12). Na górnym pasie czerwonym, od drzewca, znajduje się godło herbu Wąbrzeźna.

Barwy projektu odpowiadają barwom herbu. Kolejność pasów uzasadniają również względy plastyczne.

(Projekt pieczęci Wąbrzeźna pominięto)

Literatura omawiająca historię Wąbrzeźna jest bogata. Poniżej wymienione zostały najnowsze opracowania syntetyczne, odsyłające do dorobku historyków starszych pokoleń:

- 1/ Historia Gminy Wąbrzeźno, pod red. Romana Czai, t. 1 – 2, Wąbrzeźno 2006.
- 2/ Historia Wąbrzeźna, t. 1 – 2, pod red. Krzysztofa Mikulskiego przy współudziale Aleksandra Czarneckiego, Wąbrzeźno 2005.



Uroczysta sesja Rady Miasta ustanawiająca nowe symbole Miasta Wąbrzeźno, która odbyła się w dniu 8 września 2021 roku. Fot. <https://wabrzezno.com/2021/09/wabrzezno-ma-nowy-herb-flaga-i-pieczec/>

Gmina Karlino

Gmina miejsko-wiejska położona w północnej części województwa zachodniopomorskiego, w powiecie biłgorajskim. W skład gminy wchodzi dziewiętnaście sołectw: Daszewo, Domacyno, Garnki, Gościnko, Karścino, Karlino, Karwin, Kowańcz, Kozia Góra, Krukowo, Lubiechowo, Malonowo, Mierzyn, Mierzynek, Poblocie Wielkie, Syrkowice, Ubysławice, Witulub i Zwartowo.



Mapa Gminy Karlino. Rys. https://karlino.pl/cms/3926/solectwo_gminy

Flagę Gminy Karlino opracował Krystian Zalewski (Kustosz Muzeum Ziemi Karlińskiej w Karlinie).

UCHWAŁA Nr XXXVII/379/21 RADY MIEJSKIEJ W KARLINIE

z dnia 27 sierpnia 2021 r.

w sprawie ustanowienia flagi Gminy Karlino i zasad jej używania⁸⁰.

Na podstawie art. 3 ust. 1 ustawy z dnia 21 grudnia 1978 r. o odznakach i mundurach (Dz. U. z 2016 r. poz. 38), po zasięgnięciu opinii Ministra Spraw Wewnętrznych i Administracji, Rada Miejska w Karlinie uchwala, co następuje:

§ 1. 1. Ustanawia się flagę Gminy Karlino, którą stanowi prostokątny płat tkaniny o proporcjach 5:8, podzielony na dwa poziome pasy tej samej szerokości, z których górny jest niebieski a dolny czerwony, na których centralnie umieszczony jest herb Miasta Karlina, gdzie wysokość godła stanowi 3/5 wysokości flagi. Flaga jest dwustronna. Lewa strona flagi jest lustrzanym odbiciem prawej. Barwy flagi nawiązują do barwnej tynktury herbu Miasta Karlina: niebieska symbolizuje położenie miasta w widłach rzek Parsęty oraz Radwi, czerwona symbolizuje dwa pastorały biskupie, nawiązujące do biskupów kamieńskich, którzy byli właścicielami dawnego Karlina.

2. Wzór flagi określa załącznik Nr 1 do niniejszej uchwały.

3. Wzór flagi w konturach z wytyczonymi proporcjami stanowi załącznik Nr 2 do niniejszej uchwały.

§ 2. 1. Flaga jest symbolem społeczności lokalnej gminy Karlino.

2. Flaga może być używana wyłącznie w sposób zapewniający należną jej cześć, szacunek oraz powagę, niegodzący w dobre obyczaje i interes Gminy Karlino.

80. Tekst uchwały został opublikowany w Dzienniku Urzędowym Województwa Zachodniopomorskiego 23 września 2021 r., poz. 3928.

3. Flaga Gminy Karlino podlega ochronie prawnej i może być używana tylko w kształcie, proporcjach i barwach zgodnych ze wzorami ustalonymi w niniejszej uchwale.

§ 3. 1. Flaga może być wywieszana na terenie gminy Karlino na budynkach jednostek organizacyjnych gminy, innych obiektach gminnych, w miejscach publicznych, a także przez mieszkańców na ich posesjach oraz przez działające na terenie gminy przedsiębiorstwa, instytucje i organizacje samodzielnie lub łącznie z flagą państwową z okazji uroczystości państwowych i gminnych dla podkreślenia ich doniosłego charakteru, bez potrzeby uzyskiwania zgody Burmistrza Karlina, jednakże z należnym poszanowaniem.

2. W przypadku eksponowania flagi Gminy Karlino z innymi flagami należy zachować następującą hierarchię: flaga państwowa Rzeczypospolitej Polskiej, flaga innego państwa, flaga wojewódzka, flaga powiatu, flaga gminy, flaga Unii Europejskiej, flaga organizacji ogólnopolskiej, flaga organizacji międzynarodowej, flaga służbowa, flaga instytucji, organizacji, uczelni, szkoły, klubu sportowego itp., flaga grupy narodowościowej, flaga okolicznościowa. W przypadku wywieszania dwóch lub czterech flag o różnym stopniu ważności flaga uprzywilejowana zajmuje pozycję skrajną na lewo z perspektywy patrzącego. W przypadku wywieszania trzech flag o różnym stopniu ważności flagę najwyższą w hierarchii umieszcza się w środku, niższą w hierarchii z jej lewej strony, a najniższą w hierarchii z prawej strony. Wśród flag zajmujących to samo miejsce w hierarchii pierwszeństwo ma flaga gospodarza. Z wymienionymi flagami nie wolno eksponować flag reklamowych.

§ 4. Burmistrz Karlina może żądać zaprzestania używania flagi, jeżeli podmiot uprawniony wykorzystuje flagę w sposób niezapewniający należytej czci i szacunku, naraża dobre obyczaje, prestiż lub interes Gminy Karlino na szkodę.

§ 5. Wykonanie uchwały powierza się Burmistrzowi Karlina.

§ 6. Uchwała wchodzi w życie po upływie 14 dni od dnia ogłoszenia w Dzienniku Urzędowym Województwa Zachodniopomorskiego⁸¹.

ZAŁĄCZNIKI

Załącznik Nr 1

Flaga Gminy Karlino



■ CMYK 70, 10, 0, 0	■ CMYK 0, 91, 77, 0
■ CMYK 6, 0, 87, 0	■ CMYK 74, 7, 70, 0
■ CMYK 0, 0, 0, 0	■ CMYK 74, 64, 60, 78

Załącznik Nr 2

Flaga Gminy Karlino w konturze Proporcje płata 5:8



Gmina Chorkówka

Gmina wiejska położona w województwie podkarpackim, w powiecie krośnieńskim. W skład gminy wchodzi czternaście sołectw: Bóbrka, Chorkówka, Draganowa, Faliszówka, Kobylany, Kopytowa, Leśniówka, Machnówka, Poraj, Sulistowa, Szczepańcowa, Świerżowa Polska, Zręcin i Żeglce.



Mapa Gminy Chorkówka z podziałem na sołectwa. Rys. Lokalny Program Rewitalizacji Gminy Chorkówka na lata 2017-2023.

Symbole Gminy Chorkówka opracował dr Jerzy Michta.

UCHWAŁA Nr XLI/329/2021 RADY GMINY CHORKÓWKA

z dnia 28 września 2021 r.

w sprawie ustanowienia herbu Gminy Chorkówka oraz zasad jego stosowania⁸².

Na podstawie art. 18 ust. 2 pkt 13 ustawy z dnia 8 marca 1990 r. o samorządzie gminnym (Dz. U. z 2021 r. poz. 1372) oraz art. 3 ust. 1 ustawy z dnia 21 grudnia 1978 roku o odznakach i mundurach (Dz. U. z 2016 r. poz. 38), po uzyskaniu pozytywnej opinii Ministra Spraw Wewnętrznych i Administracji, **Rada Gminy Chorkówka uchwala co następuje:**

§ 1. Ustanawia się Herb Gminy Chorkówka o wzorze graficznym określonym w załączniku Nr 1 do niniejszej uchwały. Uzasadnienie heraldyczne herbu zawiera załącznik Nr 2 do niniejszej uchwały.

§ 2. Herb stanowi własność Gminy Chorkówka i podlega ochronie prawnej.

§ 3. Herb Gminy Chorkówka powinien być wykorzystywany, odtwarzany i umieszczany w sposób i okolicznościach zapewniających mu należyty szacunek.

§ 4. Określa się zasady używania herbu Gminy Chorkówka stanowiące załącznik nr 3 do niniejszej uchwały.

§ 5. Wykonanie uchwały powierza się Wójtowi Gminy Chorkówka.

§ 6. Uchwała wchodzi w życie po upływie 14 dni od daty ogłoszenia w Dzienniku Urzędowym Województwa Podkarpackiego⁸³.


ZAŁĄCZNIKI

Załącznik Nr 1

Herb Gminy Chorkówka

Opis Herbu:

Herb gminy Chorkówka składa się z zaokrąglonej od podstawy renesansowej tarczy, na której w czerwonym polu znajduje się biała lampa naftowa z czerwonym płomieniem, żółtą obudową z czterema białymi otworami i żółtym uchwytem.



Kontur tarczy: 0,706
Kontur godła: 0,5

■ CMYK 40, 0, 100, 0	■ CMYK 0, 0, 0, 0
■ CMYK 0, 100, 100, 0	■ CMYK 0, 0, 100, 0

Załącznik Nr 2

Uzasadnienie heraldyczne herbu

Komisja Heraldyczna przy Ministerstwie Spraw Wewnętrznych i Administracji zaopiniowała pozytywnie herb Gminy Chorkówka, przedstawiający na renesansowej tarczy, w czerwonym heraldycznym polu białą lampę naftową z czerwonym płomieniem, żółtą obudową z czterema białymi otworami i żółtym uchwytem.

Taki wizerunek herbu ma silne podłoże i uzasadnienie historyczne, ponieważ nawiązuje do osoby Ignacego Łukasiewicza, twórcy i organizatora przemysłu naftowego w Polsce. To on skonstruował w 1853 roku pierwszą na świecie lampę naftową, której ikonograficzny wzór widzimy w herbie gminy. Był też w latach 1865-1882 właścicielem Chorkówki do swojej śmierci w dniu 7 stycznia 1882 roku. Został pochowany w Zręcinie, miejscowości również znajdującej się na terenie gminy, w której wspólnie z Karolem Klobasą ufundował kościół pod wezwaniem św. Stanisława. Na obszarze obecnej gminy w miejscowości Bóbrka, wspólnie z jej właścicielem, wymienionym wyżej Karolem Klobasą-Zrenckim i Tytusem Trzeciekim, założył w 1854 roku spółkę, w celu poszukiwania ropy naftowej, razem z warsztatem mechanicznym, kuźnią i budynkiem administracyjnym. Obok kopalni Ignacy Łukasiewicz zbudował rafinerię, która była wówczas największym zakładem krajowego przemysłu naftowego (roczna produkcja 1500 ton). Do dnia dzisiejszego wydobywana jest w Bóbrce, na terenie Gminy Chorkówka ropa naftowa. Natomiast dwór wybudowany przez Ignacego Łukasiewicza w Chorkówce, był centrum życia towarzyskiego całego regionu. O znaczeniu Łukasiewicza dla dzisiejszej gminy, świadczy również znajdująca się na jej obszarze w Bóbrce Skansen Muzeum Przemysłu Naftowego i Gazowniczego jego imienia, w którym zachowały się cenne pamiątki po Ignacym Łukasiewiczu, pionierze przemysłu naftowego na świecie.

81. Wejście w życie: 8 października 2021 r.

82. Tekst uchwały został opublikowany w Dzienniku Urzędowym Województwa Podkarpackiego 12 października 2021 r., poz. 3369.

83. Wejście w życie: 27 października 2021 r.

Ignacy Łukasiewicz był nie tylko aptekarzem, konstruktorem lampy naftowej i twórcą polskiego przemysłu naftowego, ale także gorącym patriotą, rewolucjonistą i działaczem niepodległościowym. Przez współczesnych uważany był za społecznika i filantropa, człowieka wielkiej dobroci oraz szlachetności, nazywanym przez pracowników "ojcem Ignacym". Kazimierz Chłędowski tak o nim napisał w swoich pamiętnikach: Robił też bezmiernie dużo dobrego; nie było obywatela w okolicy, któremu by Łukasiewicz nie udzielił pożyczki, nie było bankruta, którego by nie dźwignął. Mówił "łatwo dobro robić, jak się ma z czego", i robił dobrze, a rozsądnie, tak że rzec można, że z czasem podniósł ekonomicznie całą okolicę. Za działalność charytatywną papież Pius IX nadał Ignacemu Łukasiewiczowi tytuł Szambelana Papieskiego, a w 1873 roku odznaczył go Orderem Świętego Grzegorza.

Dlatego władze Gminy Chorkówka zajęły stanowisko, aby zmieniając herb nawiązać do najwybitniejszego znanego jej mieszkańca. W proponowanej wersji związany z jego osobą herb będzie promował gminę i łatwiej będzie przemawiał do świadomości zwykłych mieszkańców i turystów. Tym bardziej, że w dniu 8 marca 2022 roku, będziemy obchodzić 200-lecie urodzin Ignacego Łukasiewicza, jednego z najbardziej znanych na świecie Polaków.

Załącznik Nr 3

Zasady korzystania z herbu Gminy Chorkówka oraz zasady jego stosowania

1. Herb Gminy Chorkówka stanowi własność Gminy Chorkówka i podlega ochronie prawnej.
2. Herb może być używany wyłącznie w sposób zapewniający mu należyta cześć, szacunek oraz prestiż i powagę przewidzianą prawem dla insygniów władzy.
3. Herb może być używany tylko w kształcie, proporcjach i kolorach zgodnych z wzorem ustalonym w niniejszej uchwale.
4. Herb Gminy Chorkówka, jako symbol i znak tożsamości gminy, może być umieszczany w szczególności:
 - a) w sali obrad Rady Gminy w Chorkówce,
 - b) w gabinecie Wójta Gminy Chorkówka,
 - c) w sali ślubów,
 - d) na budynkach i w ich wnętrzach, stanowiących siedzibę organów gminy, jednostkach organizacyjnych gminy, gminnych osób prawnych,
 - e) na tablicach pamiątkowych fundowanych przez władze gminy,
 - f) na witaczach usytuowanych na granicach gminy,
 - g) na blankietach korespondencyjnych, wizytówkach, materiałach promocyjnych, wydawanych przez Gminę Chorkówka i jednostki organizacyjne gminy,
 - h) w publikacjach i biuletynach samorządowych, na oficjalnych stronach internetowych.
5. Herb Gminy Chorkówka może być używany przez podmioty gospodarcze, organizacje, instytucje, stowarzyszenia, fundacje za indywidualną zgodą wyrażoną przez Wójta Gminy.
6. Używanie, bądź rozpowszechnianie wizerunku herbu Gminy Chorkówka w celach komercyjnych, a w szczególności

umieszczanie herbu na przedmiotach, w tym przeznaczonych do obrotu gospodarczego, wymaga uzyskania zgody Wójta Gminy Chorkówka.

7. Zgoda Wójta Gminy Chorkówka na używanie, bądź rozpowszechnianie wizerunku herbu w celach komercyjnych stanowi podstawę do zawarcia umowy określającej wzajemne prawa i obowiązki stron, a w szczególności warunki używania bądź komercyjnego rozpowszechniania herbu lub jego wizerunku, sposób wykorzystania herbu, czas trwania umowy oraz ewentualne warunki płatności.

8. W przypadku stwierdzenia naruszenia zasad korzystania z herbu Gminy Chorkówka, Wójt Gminy Chorkówka jest uprawniony do cofnięcia zgody, co skutkować będzie rozwiązaniem umowy, o której mowa w punkcie 7.

Uzasadnienie

Wymieniona w niniejszej Uchwale podstawa prawna umożliwia tworzenie współczesnych znaków samorządowych, w tym między innymi herbów. Przyjęcie herbu poprzedzone jest procedurą uzyskania opinii Komisji Heraldycznej przy Ministerstwie Spraw Wewnętrznych i Administracji, której głównym zadaniem jest opiniowanie i przygotowywanie wzorcowych aktów prawnych w sprawach dotyczących szeroko pojętych insygniów i symboli samorządowych.

Nowy herb Gminy Chorkówka uzyskał pozytywną opinię Komisji Heraldycznej przy Ministerstwie Spraw Wewnętrznych i Administracji m.in. w sprawie herbu Gminy Chorkówka z dnia [15 marca 2021 roku], pismo Znak: [DAP-WN-85-55/2021 KH-2586]. Opinia ta stanowi merytoryczną i formalnoprawną podstawę podjęcia działań zmierzających do dostosowania herbu do wymogów poprawności historycznej i heraldycznej. Podstawę wyrażenia przedmiotowej opinii stanowi uchwała Komisji Heraldycznej [nr 68-2085/0/2021] z [dnia 15 marca 2021 roku] w sprawie projektów herbu, flagi i pieczęci Gminy Chorkówka.

Projekt herbu Gminy Chorkówka powstał po konsultacjach z władzami Gminy Chorkówka. Prezentowany i opracowany herb to ikonograficzne nawiązanie do osoby Ignacego Łukasiewicza, która przez zamieszczone w nim godło łączy Chorkówkę, wszystkie sołectwa i parafie ponad ich podziałami historycznymi i administracyjnymi, a zarazem stanowi symbol Gminy Chorkówka, jako godło je reprezentujące.

Obecny wizerunek herbu nawiązuje do jej historii i współczesności, czyli osoby Ignacego Łukasiewicza, wynalazcy pierwszej na świecie lampy naftowej, a także twórcy i organizatora przemysłu naftowego w Polsce. Dlatego wzór jego lampy naftowej z 1853 r. występuje w herbie gminy. Należy też pamiętać, że w latach 1865-1882, był również właścicielem Chorkówki, a także został pochowany w jej granicach administracyjnych w miejscowości Zręcin, w której ufundował kościół. Na obszarze obecnej gminy w miejscowości Bóbrka, razem ze współnikami założył w 1854 roku spółkę w celu poszukiwania ropy naftowej. Obok kopalni Łukasiewicz zbudował rafinerię. Do dnia dzisiejszego w Bóbrce na terenie Gminy Chorkówka, wydobywana jest ropa naftowa. Dlatego w herbie gminy znajduje się jego lampa z 1853 r. Przyjęcie tego herbu zmieni dotychczasowy, który z heraldyką jako nauką ma nie-

wiele wspólnego (bardziej wskazane w tym przypadku byłoby wyrażenie logo).

Herb jest graficznym znakiem określającym tożsamość społeczności lokalnej. Jako najważniejszy znak rozpoznawczo-własnościowy, wykorzystywany będzie m.in. podczas oficjalnych spotkań, czy jako znak oficjalnej korespondencji. Jest znakiem rozpoznawczym, identyfikującym gminę. Podejmując działania związane z ustanowieniem herbu Gminy Chorkówka sięgamy do historii, do ważnych kart z naszej gminnej przeszłości, do konkretnych wartości duchowych, czym dajemy świadectwo przywiązania i lokalnego patriotyzmu. Herb to najważniejszy, a zarazem najbardziej zaszczytny symbol naszej terytorialnej wspólnoty. Samorząd komunikuje się bowiem z otoczeniem, także za pomocą środków wizualnych.

Biorąc pod uwagę powyższe, mając na uwadze istotną kwestię jednolitości stosowania i braku wątpliwości prawnych, co do używania najważniejszego symbolu (herbu) z punktu widzenia tożsamości gminy, podjęcie przez Radę Gminy niniejszej uchwały jest wskazane i uzasadnione.

UCHWAŁA Nr XLI/330/2021 RADY GMINY CHORKÓWKA

z dnia 28 września 2021 r.

w sprawie ustanowienia symboli Gminy Chorkówka⁸⁴.

Na podstawie art. 18 ust. 2 pkt 15 ustawy z dnia 8 marca 1990 r. o samorządzie gminnym (Dz. U. z 2021 r. poz. 1372) oraz art. 3 ust. 1 ustawy z dnia 21 grudnia 1978 r. o odznakach i mundurach (Dz. U. z 2016 r. poz. 38), po uzyskaniu pozytywnej opinii Ministra Spraw Wewnętrznych i Administracji, **Rada Gminy Chorkówka uchwala, co następuje:**

§ 1. Ustanawia się symbole Gminy Chorkówka: flagę Gminy Chorkówka, pieczęć Gminy Chorkówka o wzorach graficznych określonych w załącznikach Nr 1 oraz Nr 2 do niniejszej uchwały.

§ 2. Symbole, o których mowa w ust. 1, są nośnikami tożsamości Gminy Chorkówka, stanowią dobro osobiste oraz własność Gminy Chorkówka, podlegają ochronie prawnej i mogą być używane w sposób zapewniający im należyta cześć, szacunek, prestiż i powagę, zgodnie z zasadami używania flagi, pieczęci określonymi w załączniku Nr 3 do niniejszej uchwały.

§ 3. Wykonanie uchwały powierza się Wójtowi Gminy Chorkówka.

§ 4. Uchwała wchodzi w życie po upływie 14 dni od daty ogłoszenia w Dzienniku Urzędowym Województwa Podkarpackiego⁸⁵.

84. Tekst uchwały został opublikowany w Dzienniku Urzędowym Województwa Podkarpackiego 12 października 2021 r., poz. 3372.

85. Wejście w życie: 27 października 2021 r.

ZAŁĄCZNIKI

Załącznik Nr 1

Flaga Gminy Chorkówka

Opis flagi:

Flaga gminy Chorkówka jest flagą kolorystyczno-tautologiczną, nawiązującą do barw godła i pola tarczy herbu. Została ona podzielona na trzy pionowe pasy, z których dwa boczne czerwone zajmują ¼ pola flagi każdy, a środkowy w kolorze białym 2/4 pola flagi. Na środkowym pasie flagi został umieszczony herb gminy Chorkówka podkreślający, że to jej flaga i dlatego wśród innych flag można ją łatwo zidentyfikować. Flaga powinna mieć kształt prostokąta o stosunku boków 5:8 (jak polska flaga państwowa).



Kontur tarczy: 0,706

Kontur godła: 0,5

■ CMYK 40, 0, 100, 0 ■ CMYK 0, 0, 0, 0
■ CMYK 0, 100, 100, 0 ■ CMYK 0, 0, 100, 0

Załącznik Nr 3

Zasady używania symboli Gminy Chorkówka

1. Flaga i pieczęć stanowią własność Gminy Chorkówka i podlegają ochronie prawnej.
2. Flaga i pieczęć mogą być używane wyłącznie w sposób zapewniający im należyta cześć, szacunek oraz prestiż i powagę przewidzianą prawem dla insygniów władzy.
3. Flaga i pieczęć mogą być używane tylko w kształcie, proporcjach i kolorach z wzorami ustalonymi w niniejszej uchwale.
4. Flaga Gminy Chorkówka, jako symbol i znak tożsamości Gminy Chorkówka, może być umieszczana w szczególności:
 - a) w sali obrad Rady Gminy w Chorkówce,
 - b) w gabinecie Wójta Gminy Chorkówka,
 - c) w sali ślubów,
 - d) przed i na budynkach i w ich wnętrzach, stanowiących siedzibę organów gminy, jednostkach organizacyjnych gminy, gminnych osób prawnych,
 - e) na tablicach pamiątkowych fundowanych przez władze gminy,
 - f) na witaczach usytuowanych na granicach gminy,
 - g) na blankietach korespondencyjnych, wizytówkach, materiałach promocyjnych, wydawanych przez Gminę Chorkówka, i

jednostki organizacyjne gminy,

h) w publikacjach i biuletynach samorządowych, na oficjalnych stronach internetowych.

5. Flaga Gminy Chorkówka może być używana przez podmioty gospodarcze, organizacje, instytucje, stowarzyszenia, fundacje za indywidualną zgodą wyrażoną przez Wójta Gminy Chorkówka.

6. Używanie, bądź rozpowszechnianie wizerunku flagi Gminy Chorkówka w celach komercyjnych, a w szczególności umieszczanie flagi na przedmiotach, w tym przeznaczonych do obrotu gospodarczego, wymaga uzyskania zgody Wójta Gminy Chorkówka.

7. Zgoda Wójta Gminy Chorkówka na używanie, bądź rozpowszechnianie wizerunku flagi w celach komercyjnych, stanowi podstawę do zawarcia umowy określającej wzajemne prawa i obowiązki stron, a w szczególności warunki używania bądź komercyjnego rozpowszechniania flagi lub jej wizerunku, sposób wykorzystania flagi, czas trwania umowy oraz ewentualnie warunki płatności.

8. W przypadku stwierdzenia naruszenia zasad korzystania z flagi Gminy Chorkówka, Wójt Gminy Chorkówka jest uprawniony do cofnięcia zgody, co skutkować będzie rozwiązaniem umowy, o której mowa w punkcie 7.

9. Flaga Gminy Chorkówka może być podnoszona - wywieszana:

a) codziennie na budynkach lub przed budynkami stanowiącymi siedzibę władz gminy i jednostek organizacyjnych gminy, b) z okazji świąt państwowych, samorządowych, a także podczas innych zdarzeń o charakterze politycznym, społecznym i gospodarczym,

c) w miejscach obrad Rady Gminy w Chorkówce i w czasie jej posiedzeń,

d) w innych miejscach i sytuacjach związanych w szczególności z reprezentowaniem gminy w ramach zorganizowanej lub realizowanej współpracy regionalnej lub międzynarodowej, a także oficjalnych spotkań gospodarczych.

10. Flaga Gminy Chorkówka stanowi umowną własność całej społeczności Gminy Chorkówka i może być wywieszana łącznie z flagą narodową z należytym poszanowaniem.

(...)

Gmina Krotoszyce

Gmina wiejska położona w województwie dolnośląskim, w powiecie legnickim. W skład gminy wchodzi czternaście sołectw: Babin, Czerwony Kościół, Dunino, Janowice Duże, Kozice, Krajów, Krotoszyce, Prostynia, Szymanowice, Tyńczyk Legnicki, Warmętowice Sienkiewiczowskie, Wilczyce, Winnica i Złotniki.



Mapa Gminy Krotoszyce.
Rys. upload.wikimedia.org

Symbole Gminy Krotoszyce opracowali Kamil Wójcikowski i Robert Fidura.

UCHWAŁA Nr XXV/210/2021 RADY GMINY KROTOSZYCE

z dnia 30 września 2021 r.

w sprawie przyjęcia projektów herbu, flagi, banneru, flagi stolikowej i pieczęci Gminy Krotoszyce⁸⁶.

Na podstawie art. 18 ust. 2 pkt 13 ustawy z dnia 8 marca 1990 roku o samorządzie gminnym (tekst jedn.: Dz. U. z 2021 r. poz. 1372) oraz art. 3 ust. 1 ustawy z dnia 21 grudnia 1978 r. o odznakach i mundurach (tekst jedn.: Dz. U. z 2016 r. poz. 38), Rada Gminy Krotoszyce uchwala, co następuje:

§ 1. Ustanawia się symbole i insygnia Gminy Krotoszyce: herb, flagę, baner, flagę stolikową i pieczęć mające stanowić trwałe znamiona tożsamości wspólnoty samorządowej, symbolizując więź historyczną, kulturową i społeczno - ekono-

⁸⁶ Tekst uchwały został opublikowany w Dzienniku Urzędowym Województwa Dolnośląskiego 14 października 2021 r., poz. 4702.

miczną mieszkańców gminy.

§ 2. 1. Herb Gminy Krotoszyce wyobraża w polu błękitnym głowicę pastorału złota z welonem srebrnym, pod którą dwie skrzyżowane szable: pruska i francuska.

2. Graficzny wzór herbu stanowi załącznik nr 1 do niniejszej uchwały.

§ 3. 1. Flaga Gminy Krotoszyce jest prostokątnym płatem o proporcjach 5:8 (wysokość do długości). Podzielona jest pionowo na siedem pasów o szerokości kolejno 1/16, 1/16, 1/16, 10/16, 1/16, 1/16, 1/16 długości płata, odpowiednio żółty, błękitny, biały, błękitny, biały, błękitny, żółty. Na środkowym pasie umieszczono centralnie godło herbu Gminy Krotoszyce o szerokości 7/16 długości płata.

2. Wzór graficzny flagi stanowi załącznik nr 2 do niniejszej uchwały.

§ 4. 1. Banner Gminy Krotoszyce jest pionowym odwzorowaniem flagi na płacie o proporcjach 4:1 (wysokość do szerokości). Płat podzielony jest na poziome pasy o szerokości kolejno 1/40, 1/40, 1/40, 34/40, 1/40, 1/40, 1/40 odpowiednio żółty, błękitny, biały, błękitny, biały, błękitny, żółty. Na pasie największym umieszczone jest godło herbowe gminy w ten sposób, że jego pozioma oś symetrii leży w odległości 1/3 wysokości płata od jego górnej krawędzi, zaś jego pionowa oś symetrii położona jest centralnie.

2. Wzór graficzny banneru stanowi załącznik nr 3 do niniejszej uchwały.

§ 5. 1. Flaga stolikowa Gminy Krotoszyce jest pionowym odwzorowaniem flagi na płacie o proporcjach 2:1 (wysokość do szerokości) przeznaczonym do zawieszania na poprzeczce mocowanej do stojaka. Płat podzielony jest na poziome pasy o szerokości kolejno 1/20, 1/20, 1/20, 14/20, 1/20, 1/20, 1/20 odpowiednio żółty, błękitny, biały, błękitny, biały, błękitny, żółty. Na pasie największym centralnie umieszczone jest godło herbowe gminy szerokości 7/10 szerokości płata.

2. Wzór graficzny flagi stolikowej stanowi załącznik nr 4 do niniejszej uchwały.

(...)

§ 9. (...)

2. Regulamin użycia symboli Gminy Krotoszyce stanowi załącznik nr 8 do niniejszej uchwały.

3. Uzasadnienie heraldyczno - historyczne wraz z załącznikami stanowią załącznik nr 9 do niniejszej uchwały.

§ 10. Wykonanie uchwały powierza się Wójtowi Gminy Krotoszyce.

§ 11. Uchwała wchodzi w życie po upływie 14 dni od dnia jej ogłoszenia w Dz. Urz. Woj. Dolnośląskiego⁸⁷.

ZAŁĄCZNIKI

Załącznik Nr 1

Herb Gminy Krotoszyce



■ PANTONE Vacat / CMYK 0,0,0,0 / RGB 255,255,255
■ PANTONE Black 6C / CMYK 0,0,0,1000 / RGB 0,0,0
■ PANTONE 803 2X / CMYK 100,15,0,0 / RGB 255,213,0
■ PANTONE 306 C / CMYK 100,0,0,0 / RGB 0,255,255

Załącznik Nr 2

Flaga Gminy Krotoszyce



■ PANTONE Vacat / CMYK 0,0,0,0 / RGB 255,255,255
■ PANTONE Black 6C / CMYK 0,0,0,1000 / RGB 0,0,0
■ PANTONE 803 2X / CMYK 100,15,0,0 / RGB 255,213,0
■ PANTONE 306 C / CMYK 100,0,0,0 / RGB 0,255,255

Banner Gminy Krotoszyce



- PANTONE Vacat / CMYK 0,0,0,0 / RGB 255,255,255
- PANTONE Black 6C / CMYK 0,0,0,1000 / RGB 0,0,0
- PANTONE 803 2X / CMYK 100,15,0,0 / RGB 255,213,0
- PANTONE 306 C / CMYK 100,0,0,0 / RGB 0,255,255

Załącznik Nr 4

Flaga stolikowa Gminy Krotoszyce



- PANTONE Vacat / CMYK 0,0,0,0 / RGB 255,255,255
- PANTONE Black 6C / CMYK 0,0,0,1000 / RGB 0,0,0
- PANTONE 803 2X / CMYK 100,15,0,0 / RGB 255,213,0
- PANTONE 306 C / CMYK 100,0,0,0 / RGB 0,255,255

Regulamin zasad i używania symboli gminy oraz insygniów organów Gminy Krotoszyce

Regulamin określa zasady i tryb używania symboli gminy oraz insygniów organów gminy.

§ 1. Symbole gminy podlegają ochronie prawnej.

- 1) Herb gminy i jej barwy: flaga, sztandar są najważniejszymi zewnętrznymi znakami symbolizującymi gminę.
- 2) Prawo używania symboli gminy przysługuje organom gminy i jednostkom organizacyjnym gminy.
- 3) Traktując używanie symboli gminy jako jedną z form promocji gminy, przyjmuje się jako zasadę bezpłatne wykorzystywanie ich wizerunku, przez podmioty nie wymienione w pkt 2, pod warunkiem uprzedniego uzyskania zgody Wójta Gminy Krotoszyce (z wyłączeniem publikacji naukowych i popularnonaukowych).
- 4) Symbole gminy powinny być otoczone należyłą czcią i szacunkiem. Winny być utrzymane w czystości i tak umieszczone, aby nie dotykały podłoża, podłogi lub nie były zamoczone w wodzie.

§ 2. Zasady używania herbu gminy.

- 1) Herb gminy umieszcza się w budynkach stanowiących siedzibę podmiotów, o których mowa w § 1 ust. 2 i 3.
- 2) Herb gminy można używać poprzez umieszczanie go w pomieszczeniach urzędowych oraz w salach posiedzeń i innych pomieszczeniach należących do podmiotów, o których mowa w § 1 ust. 2 i 3, a także poprzez umieszczanie go na drukach, blankietach firmowych i korespondencyjnych, pojazdach oraz przedmiotach użytkowych.
- 3) Herb gminy może być używany na przedmiotach przeznaczonych do celów handlowych i reklamowych wyłącznie za zgodą Rady Gminy Krotoszyce lub upoważnionych przez nią organów.
- 4) Herb umieszczany będzie na ceremonialnych drukach urzędowych Przewodniczącego Rady Gminy Krotoszyce oraz Wójta Gminy Krotoszyce.

§ 3. Zasady używania flagi gminy:

- 1) Flagę gminy obowiązkowo podnosi się / wywiesza na budynkach siedzib lub przed budynkami stanowiącymi siedziby podmiotów, o których mowa w § 1 ust. 2 i 3 z okazji uroczystości i świąt państwowych, rocznic i innych wydarzeń lokalnych oraz w czasie obrad rady.
- 2) Flaga gminy zachowuje pierwszeństwo (poza flagą państwową) przed innymi flagami w czasie wszystkich wydarzeń o charakterze lokalnym odbywających się na terenie gminy.
- 3) Flaga gminy może być eksponowana w układzie pionowym (banner).
- 4) W dniach żałoby ogłoszonej przez organy państwowe lub samorządowe, flagi na masztach pionowych spuszcza się do połowy masztu, a flagi na masztach skośnych opatruje się kirem (czarną wstęgą).

(...)

§ 5. Decyzję w przedmiocie użycia symboli gminy i insygniów organów gminy podejmuje Wójt Gminy Krotoszyce.

Nowo stanowione herby samorządowe muszą spełniać wymagania ustawy o odznakach i mundurach tj. być zgodne z zasadami heraldyki i miejscową tradycją historyczną. W kwestii zgodności z tą ustawą ostatnie słowo ma Komisja Heraldyczna przy MSWiA. Komisja w swoich opiniach kieruje się ustaleniami I i II Kolokwium Heraldycznego w Krakowie. Kolokwia te wypracowały szereg szczegółowych zaleceń dotyczących projektowania nowych herbów gminnych. Projektując nowy herb gminny można wziąć pod uwagę:

1. Ewentualne dawne pieczęcie miejskie i gminne, którymi posługiwano się na danym terenie,
2. Symbolikę miejscowych ważnych właścicieli ziemskich – znaczących posiadaczy, założycieli miejscowości, fundatorów parafii,
3. Charakterystyczne zajęcia miejscowej ludności,
4. Miejscowe warunki przyrodnicze, ukształtowanie terenu,
5. Ważne postacie historyczne związane z gminą,
6. Ważne wydarzenia historyczne na terenie gminy,
7. Obiekty kultu religijnego,
8. Wezwania miejscowych kościołów parafialnych,
9. Symbolikę obecnych lub przeszłych nadrzędnych jednostek administracyjnych – powiatu, ziemi, województwa, innych historycznych jednostek,
10. Nazwy miejscowości będącej siedzibą władz gminnych,
11. Cenne zabytki architektury i inne obiekty materialne.

Powyższy zestaw zaleceń skonfrontowano z uwarunkowaniami gminy Krotoszyce. Poniżej odnosimy się do kolejnych punktów w kontekście tych uwarunkowań:

Ad. 1. Na terenie gminy Krotoszyce nie znajdują się miejscowości posiadające obecnie czy w przeszłości prawa miejskie i posługujące się pieczęciami miejskimi. Znane są odciski pieczęci sądowych części wsi gminy Krotoszyce z XVIII wieku, odcisnięte w tzw. Katastrze karolińskim, przechowywanym w Archiwum Państwowym we Wrocławiu. Niestety pieczęcie sądowe nie kwalifikują się do wykorzystania w projekcie herbu gminy, ponieważ sądy nie były (i nie są nadal) organami administracji samorządowej. Komisja Heraldyczna zazwyczaj kwestionuje herby wywiedzione z pieczęci sądowych. Ponadto nie sposób znaleźć wśród tych pieczęci wspólnych dla wszystkich wsi motywów.

Ad. 2. Uwzględniając w projekcie herbu symbolikę miejscowych właścicieli ziemskich można odwołać się do właścicieli spełniających pewne kryteria. Mogą to być osoby lub instytucje, które wywarły przemożny wpływ na historię gminy, które w danym momencie miały dominującą własność ziemską, fundatorzy miejscowych parafii, założyciele miejscowości. Najwcześniejsza udokumentowana wzmianka historyczna z terenu gminy dotyczy Krajowa, który w 1175 roku znalazł się w składzie dóbr cystersów z Lubiąży. Ci sami cystersi otrzymali w 1177 roku Słup (gmina Męcinka) wraz z przyległym obszarem. Nadanie to stało się następnie podstawą kompleksu dóbr obejmującego 500 wielkich łanów, które zapewne

88. Fragment „Uzasadnienia heraldyczno-historycznego projektów symboli Gminy Krotoszyce” autorstwa Kamila Wójcikowskiego i Roberta Fidury, lipiec 2020 r.

obejmowało także część gminy Krotoszyce. Ważnym centrum administracyjnym tego cysterskiego obszaru był folwark. Jego zabudowania, datowane na XVII/XVIII wiek, zachowały się częściowo do dzisiaj na obszarze Winnicy. Wydaje się zatem, że w XII-XIII wieku opactwo lubiąskie było najznaczniejszym właścicielem ziemskim na terenie gminy. Znaczenie tego faktu historycznego jest tym większe, że z jego stanem posiadania związana jest najstarsza wzmianka historyczna z terenu gminy (1175 – Krajów) oraz lokalizacja w Winnicy istotnego ośrodka administracyjnego cysterskich dóbr w tej okolicy (przynajmniej od XIV wieku do 1810 roku). Grangia cysterska mogła znajdować się także w Bielowicach. Wprawdzie cystersi najwyraźniej utracili część wpływów na terenie gminy (nie licząc Winnicy) jeszcze przed XVI wiekiem, ale wydaje się, że kolejni właściciele prywatni nie osiągnęli podobnej skali posiadania ani nie mieli aż takiego znaczenia historycznego. Zmieniali się dość często i nie zbudowali znaczącego kompleksu dóbr. Symbolem władzy opactwa w Lubiąży może być pastorał opata z welonem albo belka szachowana biało-czerwono z herbu opactwa.



Herb opactwa cysterskiego w Lubiąży

Ad. 3. Nie stwierdzono charakterystycznych zajęć miejscowej ludności przeszłych lub obecnych. Uprzedzając pytania – rolnictwo nie jest charakterystycznym zajęciem, rolnicza jest większość gmin w Polsce.

Ad. 4. Na terenie gminy nie ma żadnych rezerwatów przyrody ani szczególnie cennych pomników przyrody ożywionej lub nie.

Ad. 5. Nie stwierdzono ważnych postaci historycznych związanych z gminą.

Ad. 6. 26 sierpnia 1813 roku na obszarze pomiędzy Kaczawą na północy i północnym zachodzie, wysoczyzną Płaskowizną Janowickiego na wschodzie, a Warmętowicami i Bielowicami na południu rozegrała się bitwa między wojskami napoleońskimi, pod dowództwem Jacquesa Macdonalda oraz prusko-rosyjskimi pod dowództwem Gebharda Leberechta Blüchera. Zasadnicza część walk odbyła się na obszarze czwo-

roboku wytyczonych miejscowościami: Warmętowice, Bielowice, Winnica, Janowice Duże. Licząca 114 tys. żołnierzy armia prusko-rosyjska rozbiła liczącą 102 tys. żołnierzy armię napoleońską. Istotny wkład w bitwę miały wojska rosyjskie, które stanowiły ok 2/3 sprzymierzonych sił. Pamięć o bitwie jest pielęgnowana na terenie gminy do dzisiaj. W kilku pobliskich miejscowościach znajdują się obeliski upamiętniające to wydarzenie. W 1909 roku w Duninie wzniesiono pawilon z ekspozycją pamiątek po bitwie. Muzeum Bitwy nad Kaczawą funkcjonowało do 1945 roku, zaś przywrócono je do działania w roku 1998. Na terenie gminy odbyło się kilka biwaków historycznych z udziałem grup rekonstruktorskich odtwarzających przebieg bitwy. Pole bitwy cieszy się nadal zainteresowaniem poszukiwaczy militariów z czasów napoleońskich. Przyjętym w polskiej heraldyce samorządowej sposobem upamiętniania ważnych bitew jest wyobrażenie w herbie skrzyżowanego oręża. W naszym konkretnym przypadku można użyć szabli francuskiej i pruskiej we wzorach odpowiadającym realnym wzorom użytym w bitwie nad Kaczawą. Użycie szabli pruskiej motywujemy tym, że wojskami sprzymierzonymi dowodził feldmarszałek pruski, mimo iż większość wojsk sprzymierzonych stanowili Rosjanie.



Szabla francuska wz. AN XI, ok. 1810 roku



Szabla pruska tzw. Blücher, 1811 rok

Ad. 7. Nie stwierdzono obiektów otaczanych szczególnym kultem religijnym.

Ad. 8. Teren gminy Krotoszyce podzielony jest między trzy parafie. Są to: parafia Wniebowzięcia Najświętszej Marii Panny w Krotoszczach (5 sołectw), Narodzenia Najświętszej Marii Panny w Małuszowie (7 sołectw) i Wniebowzięcia Najświętszej Marii Panny w Słupie (2 sołectwa). Tylko parafia w Krotoszczach jest zlokalizowana na terenie gminy. W dodatku wcale nie jest to największa obszarowo parafia gminy. W związku z tym uważamy, że nie sposób nawiązać w herbie gminy do miejscowych parafii.

Ad. 9. Nie sposób nawiązać w herbie gminy Krotoszyce do herbu powiatu legnickiego, ponieważ nawiązuje on bezpośrednio do herbu księstwa legnickiego. Nawiązanie do herbu księstwa w herbie gminnym jest mocno obwarowane i generalnie uważane bywa za nadużycie przez Komisję Heraldyczną. Nie sposób też nawiązać do motywu orła dolnośląskiego, ponieważ takie nawiązanie jest zarezerwowane dla dolnośląskich powiatów. Warto także zauważyć, że ustawa o odznakach i mundurach narzuca wymóg zgodności z lokalną tradycją historyczną. Tymczasem symbol dolnośląskiego orła jest znakiem zdecydowanie ponadlokalnym. Nawiązanie do niego jest dopuszczalne tylko w specjalnie uzasadnionych przypadkach, przy braku jakiegokolwiek innej symboliki miejscowej oraz w sposób znacznie umniejszający to godło herbowe (tj. musi być go jeszcze mniej niż pół – połowa orła dolnośląskiego zarezerwowana jest dla powiatów). Próba nawiązania do ogólnej symboliki dolnośląskiej może być bardzo trudna do obronienia przed Komisją Heraldyczną.

Ad. 10. Nazwa miejscowości Krotoszyce jest odosobowa i wskazuje na wieś założoną przez potomków osoby o imieniu czy przezwisku Krotosza. Niestety nie wiemy kim był ów Krotosza ani w szczególności jakiego i czy w ogóle używał herbu. Nie ma zatem sposobu, aby do niego nawiązać.

Ad. 11. Miejscowe zabytki to głównie kościoły i pałace. Wedle władz gminy, do najcenniejszych należą pałac w Warmętowicach Sienkiewiczowskich oraz kościół filialny w Kościelcu. Istotnymi zabytkami są też wzmiankowane wcześniej grangia cysterska oraz muzeum w Duninie. Trudno w herbie nawiązać do konkretnego zabytku, ponieważ w praktyce projektowej w polskich herbach samorządowych unika się przedstawiania w herbie konkretnej budowli. Takie przypadki są rzadkie i muszą być mocno uzasadnione. Ucieka się do takich przedstawień, gdy brak jakichkolwiek innych motywów. Bezpieczniej jest nawiązać w herbie „zbiorczo” do wszystkich zabytkowych pałaców, których jest aż 9 oraz do kościołów, których są 3. Zabytkowe pałace symbolizować może stylizowana wieża bez blankowania (aby nie wskazywać na zamek), zaś zabytkowe kościoły – krzyż.

Powyższy wywód skłonił nas do przedłożenia władzom gminy do wyboru trzech projektów herbu gminy, nawiązujących do wymienionych wyżej motywów. Władze gminy wybrały jeden z nich do zaopiniowania przez Komisję Heraldyczną. Jego opis heraldyczny może brzmieć następująco:

W polu błękitnym głowica pastorału złota z welonem srebrnym, pod którą dwie skrzyżowane szable: pruska i francuska.

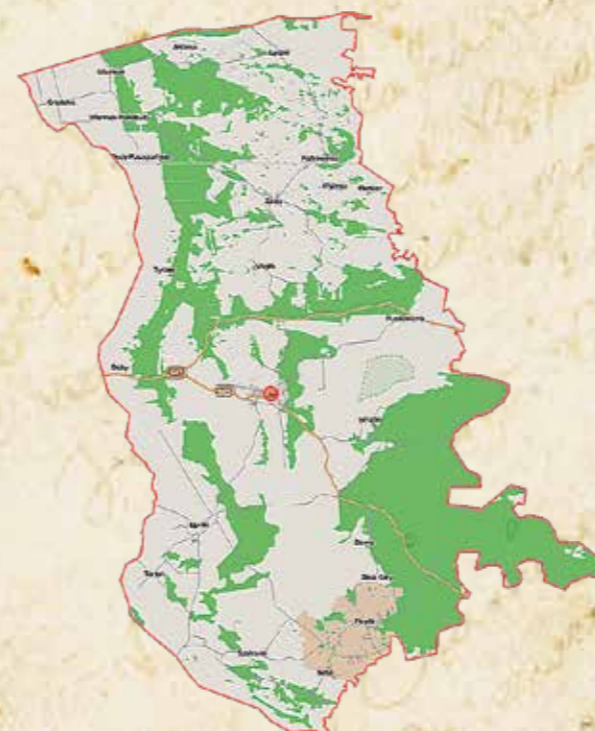
Dopuszcza się, na potrzeby poligrafii i grafiki komputerowej, wyrażanie tynktury srebrnej przez kolor biały, złotej przez kolor żółty. Jednakże wszędzie tam, gdzie jest to technicznie możliwe bez uzyskania barw wizualnie odbiegających od srebra, należy używać barwy srebrnej i złotej. W szczególności przy wyjątkowo uroczystych realizacjach herbu,

np. na sztandarze (wówczas do wykonania pola herbu należy użyć nici srebrnej), albo ozdobnych futerałach (srebrna i złota farba). Rozważyć można też użycie srebrnej i złotej farby na tabliczkach z nazwami ulic lub tablicy z herbem na fasadzie Urzędu Gminy.

Nie odbyła się uroczysta prezentacja nowych symboli Gminy Krotoszyce.

Gmina Łyse

Gmina wiejska położona w województwie mazowieckim, w powiecie ostrołęckim. W skład gminy wchodzi dwadzieścia jeden sołectw: Antonia, Baba, Dęby, Dawia, Dudy Puszczańskie, Grądzkie, Klenkor-Wyżega, Lipniki, Łączki, Łyse, Piątkowizna, Plewki, Pupkowizna, Serafin, Szafranki, Tartak, Tyczek, Warmiak, Wejdo, Zalas i Złota Góra.



Mapa Gminy Łyse.

Rys. upload.wikimedia.org

Symbole Gminy Łyse wykonał Robert Szydlik, a studium historyczno-heraldyczne opracowała Agnieszka Poławska (pracownik Urzędu Gminy w Łysych).

UCHWAŁA Nr XXIII/161/2021 RADY GMINY ŁYSE

z dnia 20 października 2021 r.

w sprawie przyjęcia herbu, flagi, flagi stolikowej, banneru i pieczęci Gminy Łyse oraz zasad ich stosowania⁸⁹.

Na podstawie art. 18 ust. 2 pkt 13 ustawy z dnia 8 marca 1990 r. o samorządzie gminnym (tekst jedn.: Dz. U. z 2021 r. poz. 1372 z późn. zm.) oraz art. 3 ust. 1, 2 i 3 ustawy z dnia 21 grudnia 1978 r. o odznakach i mundurach (tekst jedn.: Dz. U. z 2016 r. poz. 38), po uzyskaniu pozytywnej opinii Ministra Spraw Wewnętrznych i Administracji (uchwała Komisji Heraldycznej nr 49-2060/O/2021 z dnia 2 lipca 2021 r.) Rada Gminy Łyse uchwała, co następuje:

§ 1. Ustanawia się symbole Gminy Łyse: herb, flagę, flagę stolikową, banner i pieczęć gminy.

§ 2. Herb Gminy Łyse stanowi tarczę herbową zaokrągloną u podstawy o zielonym tle, na której w centralnej części widnieją dwa srebrne świerki, a między nimi srebrno-złota palma wielkanocna. Wzór graficzny herbu stanowi załącznik nr 1 do uchwały.

§ 3. Flagę Gminy Łyse stanowi prostokątny poziomy płat tkaniny o proporcjach szerokości do wysokości 5:8 z pięcioma poziomymi pasami w następującym układzie wysokości, od góry: złoty (żółty) = 2, zielony = 1, srebrny (biały) = 2, zielony = 1, złoty (żółty) = 2. Na środku herb Gminy Łyse, którego wysokość stanowi 4/5 wysokości płata. Wzór graficzny flagi stanowi załącznik nr 2 do uchwały.

§ 4. Flagę stolikową Gminy Łyse stanowi prostokątny pionowy płat tkaniny o proporcjach szerokości do wysokości 1:2 z pięcioma pionowymi pasami w następującym układzie wysokości, od lewej: złoty (żółty) = 2, zielony = 1, srebrny (biały) = 2, zielony = 1, złoty (żółty) = 2. Na środku herb Gminy Łyse, którego szerokość stanowi 4/5 wysokości płata. Wzór graficzny flagi stolikowej stanowi załącznik nr 3 do uchwały.

§ 5. Banner Gminy Łyse stanowi prostokątny pionowy płat tkaniny o proporcjach szerokości do wysokości 1:4 z pięcioma pionowymi pasami w następującym układzie wysokości, od lewej: złoty (żółty) = 2, zielony = 1, srebrny (biały) = 2, zielony = 1, złoty (żółty) = 2. Na środku górnej połowy banneru herb Gminy Łyse, którego szerokość stanowi 4/5 wysokości płata. Wzór graficzny banneru stanowi załącznik nr 4 do uchwały. (...)

§ 7. Przyjmuje się regulamin zasad i używania symboli gminy oraz insygniów organów gminy Łyse stanowiący załącznik nr 6 do uchwały.

§ 8. Przyjmuje się wzór wniosku o wykorzystanie herbu/flagi gminy Łyse stanowiący załącznik nr 7 do uchwały.

§ 9. Wykonanie uchwały powierza się Wójtowi Gminy Łyse.
§ 10. Uchwała wchodzi w życie po upływie 14 dni od dnia ogłoszenia w Dzienniku Urzędowym Województwa Mazowieckiego⁹⁰.


89. Tekst uchwały został opublikowany w Dzienniku Urzędowym Województwa Mazowieckiego 2 listopada 2021 r., poz. 9298.

90. Wjście w życie: 17 listopada 2021 r.

ZAŁĄCZNIKI

Załącznik Nr 1

Herb Gminy Łyse



CMYK 0,0,0,0 / RGB 255,255,255
CMYK 0,15,100,0 / RGB 255,212,0
CMYK 100,0,100,0 / RGB 0,166,81
CMYK 40,40,40,100 / RGB 6,0,0

Załącznik Nr 2

Flaga Gminy Łyse



Załącznik Nr 3

Flaga stolikowa Gminy Łyse



Załącznik Nr 4

Banner Gminy Łyse



Załącznik Nr 6

Regulamin zasad i używania symboli Gminy Łyse

Regulamin określa zasady i tryb używania symboli Gminy Łyse.
§ 1. Symbole Gminy Łyse podlegają ochronie prawnej.

1. Herb i jego barwy: flaga, flaga stolikowa, banner są najważniejszymi zewnętrznymi znakami symbolizującymi gminę. Prezentacje herbu muszą być staranne, estetyczne i godne.
2. Prawo używania symboli Gminy Łyse przysługuje organom gminy oraz jednostkom organizacyjnym gminy.
3. Traktując używanie symboli Gminy Łyse jako jedną z form promocji gminy, przyjmuje się jako zasadę bezpłatne wykorzystywanie ich wizerunku, przez podmioty nie wymienione w pkt 2, pod warunkiem uprzedniego uzyskania zgody Wójta Gminy Łyse (z wyłączeniem publikacji naukowych i popularnonaukowych). Wójt Gminy może cofnąć zgodę na używanie herbu, flagi lub flagi stolikowej Gminy Łyse jeżeli podmiot, który tę zgodę otrzymał narusza dobre imię lub interes gminy albo używa herbu lub flagi w sposób inny niż określony w regulaminie.
4. Symbole Gminy Łyse powinny być otoczone należytą czcią i szacunkiem. Winny być utrzymane w czystości i tak umieszczone, aby nie dotykały podłoża, podłogi lub nie były zamoczone w wodzie.

§ 2. Zasady używania herbu Gminy Łyse.

1. Herb umieszcza się w budynkach oraz przed budynkami stanowiącymi siedzibę podmiotów, o których mowa w § 1 ust. 2 i 3.
2. Herb można używać poprzez umieszczanie go w pomieszczeniach urzędowych oraz w salach posiedzeń, innych pomieszczeniach, a także przed budynkami należącymi do podmiotów, o których mowa w § 1 ust. 2 i 3 oraz poprzez umieszczanie go na drukach, blankietach firmowych i korespondencyjnych, pojazdach oraz przedmiotach użytkowych.
3. Herb umieszczany jest z okazji publicznych uroczystości gminnych w miejscu ich odbywania.
4. Herb umieszczany jest w innych miejscach za zgodą Wójta Gminy.
5. Herb może być używany wyłącznie w formie i proporcjach określonych w załączniku nr 1 do niniejszej uchwały.
6. Dopuszcza się używanie herbu gminy w formie niebarwnej grafiki.

§ 3. Zasady używania flagi Gminy Łyse.

1. Flagę obligatoryjnie podnosi się / wywiesza na budynkach siedzib lub przed budynkami stanowiącymi siedziby podmiotów, o których mowa w § 1 ust. 2 i 3 z okazji uroczystości i świąt państwowych, rocznic i innych wydarzeń lokalnych oraz w miejscach publicznych, wskazanych przez władze gminy.
2. Flagę w dni powszednie podnosi się / wywiesza na budynkach władz gminnych.
3. Flaga może pozostawać na maszcie od świtu do zmroku. Jeśli pozostaje dłużej musi być dobrze oświetlona.
4. Flaga zachowuje pierwszeństwo (poza flagą państwową) przed innymi flagami w czasie wszystkich wydarzeń o charakterze lokalnym odbywających się na terenie gminy.
5. Flaga może być eksponowana w układzie pionowym (banner).
6. Flaga może być wywieszona także na gmachach instytucji, przedsiębiorstw i organizacji społecznych

oraz domach prywatnych w czasie uroczystości.

7. Każde użycie flagi, poza wyżej wymienionymi, wymaga zgody Wójta Gminy.

8. Flaga może być używana wyłącznie w formie i proporcjach określonych w załączniku nr 2 niniejszej uchwały.

9. W dniach żałoby ogłoszonej przez organy państwowe lub samorządowe, flagi na masztach pionowych opuszcza się do połowy masztu, a flagi na masztach skośnych opatruje się kirem (czarną wstęgą).

10. Flaga podniesiona musi mieć czytelne barwy i godło, nie może być brudna, pomięta i postrzępiona. Flagę zużytą należy ceremonialnie spalić, co jest jedynym godnym sposobem jej zniszczenia.

(...)

Herb Gminy Łyse⁹¹

Gmina Łyse w 2008 roku podjęła pierwsze próby opracowania projektu herbu. 5 czerwca 2008 roku Wójt Gminy Łyse Wiesław Kowalikowski ogłosił konkurs plastyczny „HERB GMINY ŁYSE”. Powołana przez Wójta Gminy Łyse Komisja konkursowa na posiedzeniu w dniu 23 czerwca 2008 r. oceniła prace zgłoszone na konkurs.

Do konkursu zgłoszono w sumie 14 projektów herbów, w tym: 6 w kategorii dzieci w wieku 7-11 lat, 6 w kategorii młodzież w wieku 12-20 lat oraz 2 w kategorii pozostali. Zgodnie z zapisami regulaminu Komisja zakwalifikowała do konkursu 13 prac.

Pomimo rozstrzygnięcia konkursu zaniechano dalszych prac nad ustanowieniem herbu gminy Łyse, aż do 2016 roku. Wówczas Wójt Gminy Łyse wznowił próbę opracowania projektu symboli gminy Łyse: herbu, flagi, banneru oraz pieczęci. I tak rozpoczęto prace związane z opracowaniem wniosku.

Po szerokich konsultacjach z historykami oraz znawcami lokalnej historii opracowany został projekt herbu zawierający tarczę herbową zaokrągloną u podstawy o złotym tle, na którym w centralnej części widnieje palma kurpiowska o barwie zielonej igliwia, zawierająca 2 symetryczne wstęgi o barwie niebieskiej, 22 kwiaty w kolorze czerwonym oraz brązowy kij. Poniżej wstęg znajdują się dwa symetryczne sosny o barwie zielonej i brązowym pniu.

We wrześniu 2016 roku Wójt Gminy Łyse przesłał do Ministerstwa Spraw Wewnętrznych i Administracji wniosek o opinię projektów symboli gminy Łyse: herbu (wielobarwna palma kurpiowska w polu srebrnym / białym), flagi, banera oraz pieczęci. Komisja Heraldyczna uchwałą nr 82-2060/O/2017 z dnia 28 września 2017 roku wyraziła negatywną opinię w sprawie przesłanych projektów. Przedłożone projekty w opinii Komisji Heraldycznej nie spełniały warunków określonych w art. 3 ust. 2 ustawy z dnia 21 grudnia 1978 r. o odznakach i mundurach (Dz. U. z 2016 r. poz. 38).

Także przygotowane w 2018 r. i przedłożone Komisji Heraldycznej przy MSWiA projekty herbu (ponownie wielobarwna palma kurpiowska w polu srebrnym / białym – rysunek zmodyfikowany) i pozostałych symboli gminy nie uzyskały pozytywnej opinii.

91. Fragment opracowania „Studium historyczno-heraldycznego” Agnieszki Poławskiej.

Brześciu Kujawskim oraz Łańcuch Burmistrza Brześcia Kujawskiego.

§ 2. 1. Herb Gminy Brześć Kujawski.

- W tarczy tzw. hiszpańskiej, o proporcjach 7:6, pole białe, na którym mur czerwony ceglany, blankowany, z bramą złotą (żółtą) sklepioną łukiem trójlistnym ostrym, z zawiasami czarnymi, zamkniętą. Powyżej trzy wieże czerwone, blankowane, z których środkowa najwyższa, a na nich po dwa okna gotyckie czarne oraz w wieżach bocznych także furty. Na wieży środkowej, pod oknami, trójkątna tarcza z herbem książąt kujawskich, wyobrażającym w polu złotym pod koroną połuorła czerwonego i połulwa czarnego. Między wieżami, ponad murem, postacie patronów - po prawej święty Stanisław biskup męczennik, w infule złotej z pasami srebrnymi (białymi) i takimże ornacie oraz dalmatyce zielonej i takich ciźmach, z pastorałem złotym w ręce lewej i z uniesioną ręką prawą w geście błogosławieństwa; z lewej zaś święty Piotr apostoł, z czupryną i brodą, w dalmatyce zielonej i takich ciźmach, trzymający w dłoniach dwa skrzyżowane klucze złote. Barwy CMYK - czerwony: 0, 100, 100, 0; żółty: 0, 22, 100, 0; zielony: 82, 8, 100, 0; czarny: 0, 0, 0, 100; srebrny: 0, 0, 0, 25.

2. Wzór graficzny herbu Gminy Brześć Kujawski stanowi załącznik nr 1 do niniejszej uchwały.

§ 3. 1. Pieczęć Gminy Brześć Kujawski.

- Pieczęć urzędowa okrągła z umieszczonym pośrodku godłami z herbu Gminy i napisem majuskułowym między dwoma liniami otokowymi: GMINA BRZEŚĆ KUJAWSKI; początek napisu wyznacza krzyżyk "na godzinie 12". Typ liternicstwa: Georgia Bold; średnica pieczęci 36 mm.

2. Wzór graficzny pieczęci Gminy Brześć Kujawski stanowi załącznik nr 2 do niniejszej uchwały.

§ 4. 1. Flaga Gminy Brześć Kujawski.

- Flagą jest poziomy płat materii koloru białego, o proporcjach 8:5, z dwoma pionowymi pasami koloru czerwonego przy skrajach czołowym oraz swobodnym, z których każdy ma długość 1/8 długości płata i z umieszczonym pośrodku godłami z herbu Gminy, zamkniętymi od dołu prostokątem, o długości równej połowie długości płata. Barwy CMYK - czerwony: 0, 100, 100, 0; żółty: 0, 22, 100, 0; zielony: 82, 8, 100, 0; czarny: 0, 0, 0, 100.

2. Wzór graficzny flagi Gminy Brześć Kujawski stanowi załącznik nr 3 do niniejszej uchwały.

§ 5. 1. Sztandar Gminy Brześć Kujawski.

- Sztandar Gminy Brześć Kujawski stanowi kwadratowy dwustronny płat materii, obszyty złotą frędzlą i mocowany do drzewca zwieńczonego głowicą, pod którą widnieje szarfa z kokardą w barwach państwowych. Strona główna ma barwę czerwoną i jest na niej wyhaftowane godło Rzeczypospolitej Polskiej. Na stronie odwrotnej, o barwie zielonej, są wyhaftowane herb Gminy i napis majuskuł złotą nad i pod herbem, w rzędzie i w półotoku: GMINA / BRZEŚĆ KUJAWSKI. Głowicę tworzy pełnoplastyczne wyobrażenie wieży okrągłej, otoczonej murem ceglany. Na wieży znajdują się plakietki w kształcie tarczy z herbem książąt kujawskich i zarys dwóch okien gotyckich, natomiast na murze zarysy cegieł i bramy miejskiej - grawerowane. Głowica wykonana jest z metalu złotego i mocowana do takiejże tulei nakładanej na drzewce dwu-

dzielne barwy brązowej. Wymiary: sztandar - 100 × 100 cm, długość frędzli - 7 cm, szerokość szarfy - 10 cm; wysokości: godło RP - 75 cm, herb Gminy - 60 cm, litery - 6,2 cm, głowica - 17,5 cm. Barwy CMYK - czerwony: 0, 100, 100, 0; żółty: 0, 22, 100, 0; zielony: 82, 8, 100, 0; czarny: 0, 0, 0, 100; srebrny: 0, 0, 0, 25.

2. Wzór graficzny sztandaru Gminy Brześć Kujawski stanowi załącznik nr 4 do niniejszej uchwały.

(...)

§ 8. Symbole i insygnia Gminy Brześć Kujawski, określone w § 2-7 niniejszej uchwały, stanowią własność Gminy Brześć Kujawski, są znakami prawnie chronionymi i mogą być używane wyłącznie w kształcie, proporcjach i kolorach zgodnych z opisami i wzorami ustalonymi w niniejszej uchwale.

§ 9. Zasady używania symboli i insygniów Gminy Brześć Kujawski określone zostaną w odrębnej uchwale.

§ 10. Traci moc uchwała Nr XXXIII/281/2021 Rady Miejskiej w Brześciu Kujawskim z dnia 2 września 2021 roku w sprawie ustanowienia herbu, flagi, sztandaru, łańcucha Przewodniczącego Rady Miejskiej w Brześciu Kujawskim, łańcucha Burmistrza Brześcia Kujawskiego i pieczęci Gminy Brześć Kujawski (Dz. Urz. Woj. Kuj-Pom. z 2021 r. poz. 4467).

§ 11. Wykonanie uchwały powierza się Burmistrzowi Brześcia Kujawskiego.

§ 12. Uchwała wchodzi w życie po upływie 14 dni od dnia jej ogłoszenia w Dzienniku Urzędowym Województwa Kujawsko-Pomorskiego⁹⁷.

ZAŁĄCZNIKI

Załącznik Nr 1

Herb Gminy Brześć Kujawski



Załącznik Nr 3



Załącznik Nr 4

Sztandar Gminy Brześć Kujawski – strona główna



Sztandar Gminy Brześć Kujawski – strona odwrotna



Głowica sztandaru Gminy Brześć Kujawski



Uzasadnienie⁹⁸

W myśl art. 18 ust. 2 pkt 13 ustawy z dnia 8 marca 1990 r. o samorządzie gminnym, do wyłącznej właściwości rady gminy należy m.in. podejmowanie uchwał w sprawach herbu gminy. Natomiast z dyspozycji art. 3 ust. 1 ustawy z dnia 21 grudnia 1978 r. o odznakach i mundurach wynika, że jednostki samorządu terytorialnego mogą ustanawiać, w drodze uchwały, własne herby, flagi, emblematy oraz insygnia i inne symbole. Wzory symboli wymagają uzyskania opinii ministra właściwego do spraw administracji publicznej.

Stanowienie brzeskiej symboliki miało następujący przebieg: w 1990 r. ówczesna Rada Gminy i Miasta w Brześciu Kujawskim podjęła uchwałę Nr IV/25/90 z dnia 17 sierpnia 1990 roku w sprawie herbu Gminy. W 2000 r. wzór ten został negatywnie zaopiniowany przez Komisję Heraldyczną, a w piśmie z dnia 13 lutego 2001 r. także Minister Spraw Wewnętrznych i Administracji wydał o herbie opinię negatywną.

W 2008 r. powstały projekty herbu i wywodzące się z niego projekty kolejnych symboli: flagi, sztandaru i pieczęci; jednak one również nie zyskały pozytywnych opinii Komisji Heraldycznej i Ministra Spraw Wewnętrznych i Administracji. Nowe projekty herbu, flagi, sztandaru i pieczęci Gminy Brześć Kujawski, Burmistrz Brześcia Kujawskiego przesłał Ministrowi Spraw Wewnętrznych i Administracji pismem z dnia 29 października 2009 r. Wówczas Komisja Heraldyczna Uchwałą Nr 133-84/O/2010 z dnia 19 listopada 2010 r. wyraziła pozytywną opinię w sprawie projektów herbu i pieczęci Gminy, zaś negatywną opinię w sprawie projektów flagi i sztandaru.

98. Uzasadnienie zostało dołączone do Uchwały Nr XXXV/292/2021 Rady Miejskiej w Brześciu Kujawskim, ale nie zostało zamieszczone w Dzienniku Urzędowym Województwa Kujawsko-Pomorskiego.

97. Wejście w życie: 16 grudnia 2021 r.

daru Gminy. Podobnie - Minister Spraw Wewnętrznych i Administracji pismem nr DAP/78-142(1)/08/10/GL KH-84 z dnia 13 grudnia 2010 r. przedłożone projekty herbu i pieczęci zaopiniował pozytywnie, natomiast projekty flagi i sztandaru zaopiniował negatywnie. Uzyskanie pozytywnych opinii co do herbu i pieczęci Gminy pozwoliło na to, aby Rada Miejska w Brześciu Kujawskim Uchwałą Nr XV/110/12 z dnia 24 lutego 2012 r. ustanowiła herb i pieczęć Gminy Brześć Kujawski.

W 2019 r. wykonano projekty flagi, sztandaru i łańcuchów, jako insygniów Przewodniczącego Rady Miejskiej i Burmistrza Brześcia Kujawskiego. Powyższe projekty pismem Burmistrza Brześcia Kujawskiego z dnia 16 października 2019 r. zostały przesłane Ministrowi Spraw Wewnętrznych i Administracji celem zaopiniowania. Komisja Heraldyczna Uchwałą Nr 37-84/O/2020 z dnia 27 listopada 2020 r. wyraziła pozytywną opinię w sprawie projektów sztandaru i flagi Gminy Brześć Kujawski, negatywną opinię wyraziła zaś w sprawie projektów łańcuchów. Co istotne, Komisja Heraldyczna zasugerowała wówczas korektę wizerunku herbu. Opinia Ministra Spraw Wewnętrznych i Administracji była identyczna, a zatem pozytywna dla przedłożonych projektów flagi i sztandaru, natomiast negatywna dla projektu łańcuchów.

Należy zwrócić uwagę, iż przyjęcie sugestii Komisji Heraldycznej dokonania korekty herbu wiązało się z koniecznością ponownego opiniowania herbu wraz z pozostałymi symbolami. Burmistrz Brześcia Kujawskiego pismem z dnia 23 lutego 2021 r. przekazał Ministrowi Spraw Wewnętrznych i Administracji komplet nowych projektów, ze zmodyfikowanymi wzorami herbu, pieczęci, flagi, sztandaru i łańcuchów. Przedłożone projekty zyskały pozytywną opinię Ministra Spraw Wewnętrznych i Administracji (pismo nr DAP-WN-73-113/2019 KH-84 z dnia 17 maja 2021 r.) oraz uznanie Komisji Heraldycznej za „starania władz gminy mające na celu podniesienie jej symboli na wyższy poziom sztuki heraldycznej” (Uchwała nr 32-84/O/2021 z dnia 30 kwietnia 2021 r.). Autorem korekty graficznej herbu i pozostałych znaków jest Pan Krzysztof Dorcz – członek Polskiego Towarzystwa Heraldycznego.

W dniu 2 września 2021 roku Rada Miejska w Brześciu Kujawskim Uchwałą Nr XXXIII/281/2021 ustanowiła herb, flagę, sztandar, łańcuch Przewodniczącego Rady Miejskiej, łańcuch Burmistrza Brześcia Kujawskiego i pieczęć Gminy Brześć Kujawski. Jednakże z uwagi na konieczność doprecyzowania niektórych dotychczasowych zapisów i ich uszczegółowienia, ujęto wymiary oraz barwy symboli i insygniów, zaś załącznik zawierający wzór graficzny sztandaru został uzupełniony o projekt główicy sztandaru. W uzasadnieniu projektu nowej uchwały doprecyzowano również, iż Pan Krzysztof Dorcz – członek Polskiego Towarzystwa Heraldycznego jest autorem korekty graficznej herbu i pozostałych znaków.

Uchwała w sposób kompleksowy normuje kwestie symboli w Gminie Brześć Kujawski. Biorąc pod uwagę powyższe, przyjęcie niniejszej uchwały uznaje się za uzasadnione.

Gmina Chłopice

Gmina wiejska położona w województwie podkarpackim, w powiecie jarosławskim. W skład gminy wchodzi siedem sołectw: Boratyn, Chłopice, Dobkowice, Jankowice, Lutków, Łowce i Zamiechów.



Mapa Gminy Chłopice z podziałem na sołectwa. Rys. <http://chlopice.pl/?c=mdTresc-cmPokaz-561>

Symbol Gminy Chłopice opracował Wojciech Tuktak.

UCHWAŁA Nr XXVI/203/2021 RADY GMINY CHŁOPICE

z dnia 11 listopada 2021 r.

w sprawie: ustanowienia herbu, flagi, banneru, flagi stolikowej, sztandaru, pieczęci i łańcucha Gminy Chłopice oraz zasad ich używania⁹⁹.

Na podstawie art. 18 ust. 2 pkt 13 ustawy z dnia 8 marca 1990 r. o samorządzie gminnym (tekst jedn.: Dz. U. z 2021 r. poz. 1372) oraz art. 3 ust. 1 ustawy z dnia 21 grudnia 1978 r. o odznakach i mundurach (tekst jedn.: Dz. U. z 2016 r. poz. 38), po uzyskaniu pozytywnej opinii Ministra Spraw Wewnętrznych i Administracji, Rada Gminy Chłopice uchwała, co następuje:

§ 1. Ustanawia się:

- 1) Herb Gminy Chłopice według opisu zawartego w § 2 i wzoru zawartego w załączniku nr 1 do uchwały,
- 2) Flagę Gminy Chłopice według opisu zawartego w § 3 i wzoru zawartego w załączniku nr 2 do uchwały,
- 3) Banner Gminy Chłopice według opisu zawartego w § 4 i wzoru zawartego w załączniku nr 3 do uchwały,
- 4) Flagę stolikową (proporczyk) według opisu zawartego w § 5 i wzoru zawartego w załączniku nr 4 do uchwały
- 5) Sztandar Gminy Chłopice według opisu zawartego w § 6 i wzoru zawartego w załączniku nr 5 do uchwały,
- 6) Pieczęć Gminy Chłopice według opisu zawartego w § 7 i wzoru zawartego w załączniku nr 6 do uchwały.
- 7) Łańcuch Wójta według opisu zawartego w § 8 i wzoru zawartego w załączniku nr 7 do uchwały,

⁹⁹. Tekst uchwały został opublikowany w Dzienniku Urzędowym Województwa Podkarpackiego 7 grudnia 2021 r., poz. 4272.

§ 2. **Herb Gminy Chłopice** stanowi: w tarczy hiszpańskiej czerwonej - w głowicy złoty ukoronowany monogram Maryjny otoczony srebrnymi obłokami. Poniżej (w podstawie) złoty pień gruszy o dwóch takich liściach, z karpą. Kształt korony nawiązuje do obecnej korony jaką zwieńczono Cudowny Obraz M. B. Chłopickiej.

§ 3. **Flagę Gminy Chłopice** stanowi: prostokątny, poziomy płat sukna, tj. 5 x 8, heraldyczna, gdzie na czerwonym płacie w pas, w części centralnej ukoronowany monogram Maryjny, złoty, otoczony białymi obłokami. Całość nad pniem gruszy o dwóch liściach z karpą.

§ 4. **Banner Gminy Chłopice** stanowi: czerwony płat w słup (w proporcjach 5 x 20) gdzie bliżej górnej krawędzi w części centralnej ukoronowany monogram Maryjny, złoty, otoczony białymi obłokami. Całość nad pniem gruszy o dwóch liściach z karpą.

§ 5. **Flaga stolikowa (proporczyk)** Gminy Chłopice stanowi Czerwony płat w słup (w proporcjach 10 x 20) gdzie bliżej górnej krawędzi w części centralnej ukoronowany monogram Maryjny, złoty, otoczony białymi obłokami. Całość nad pniem gruszy o dwóch liściach z karpą.

§ 6. **Sztandar Gminy Chłopice** stanowi: płat w kolorze czerwonym, w proporcjach 1 x 1 m. Z trzech stron 5 cm złota frędzla, od czwartej strony kółeczka do mocowania na pręcie przydrzewcowym. Na płacie duży (ca 75-80% powierzchni płata) państwowy Orzeł Biały w koronie. Korona dziób i pazury złote. **Strona lewa** - Płat w kolorze kremowym. W części środkowej herb gminy otoczony półwieńcem z zielonych liści dębowych (na pamiątkę dawnej dąbrowy i zachowanych dębów wokół kościoła). Nad herbem napis majuskułowy, lekko wypukły GMINA CHŁOPICE. **Drzewce** składające się z dwóch części /do złożenia/ z drzewa jesionowego z zakończeniem dolnym metalowym zwanym trzewikiem Zwieńczeniem srebrny (stalowy) grot w kształcie połowy lilii będącej jednym z symboli Matki Bożej. Pod grotem przewiązanie dwóch szarf o długości ca 80 cm, szerokości 5-7 cm. Szarfy niebiesko-biało-niebieskie, nawiązują tutaj do barwy maryjnej, ale także do głównych barw flag; powiatu i województwa. Szarfy zakończone złotymi frędzlami.

(...)

§ 9. 1. Symbole, o których mowa w § 2-6 uchwały stanowią własność Gminy Chłopice i są znakami prawnie chronionymi oraz mogą być używane wyłącznie w kształcie, proporcjach i kolorach zgodnych ze wzorami graficznymi ustalonymi w niniejszej uchwale.

2. Uzasadnienie zastosowanej symboliki oraz rys historyczny zawiera załącznik nr 8 do uchwały.

§ 10. 1. Prawo do używania herbu, flagi, banneru, sztandaru, łańcucha i pieczęci Gminy na mocy niniejszej uchwały przysługuje:

- 1) Radzie Gminy,
- 2) Wójtowi Gminy,
- 3) Urzędowi Gminy,
- 4) Gminnym Jednostkom Organizacyjnym.

(...)

§ 11. 1. Herb, flagę, banner, flagę stolikową, sztandar Gminy Chłopice umieszcza się w pomieszczeniach, na budynkach i przed budynkami stanowiącymi siedziby albo miejsca obrad organów Gminy.

2. Symbole, o których mowa w ust. 1 mogą być używane również w innych miejscach z okazji uroczystości, świąt i rocznic gminnych, państwowych i regionalnych oraz podczas innych imprez i działań promujących Gminę Chłopice.

3. Herb może być zamieszczany na drukach urzędowych Urzędu Gminy, Rady Gminy i Wójta Gminy oraz na stronach internetowych, których administratorem jest Urząd Gminy oraz pozostałe gminne jednostki organizacyjne.

§ 12. 1. Herb, flaga, banner, flaga stolikowa i sztandar, mogą być wykorzystywane przez Urząd Gminy i pozostałe gminne jednostki organizacyjne oraz sołectwa do celów promocji Gminy Chłopice.

2. Symboli, o których mowa w ust. 1 mogą używać także inne instytucje, organizacje, stowarzyszenia, fundacje, osoby fizyczne oraz pozostałe osoby prawne i jednostki organizacyjne niebędące osobami prawnymi, wykonujące działalność o szczególnym znaczeniu dla mieszkańców Gminy, po uzyskaniu pisemnej zgody Wójta Gminy Chłopice.

§ 13. Herb, flaga, banner, flaga stolikowa, sztandar mogą być umieszczane, używane i rozpowszechniane wyłącznie w sposób zapewniający należytą im cześć, powagę i poszanowanie.

§ 14. Wykonanie uchwały powierza się Wójtowi Gminy Chłopice.

§ 15. Uchwała wchodzi w życie po upływie 14 dni od dnia jej ogłoszenia w Dzienniku Urzędowym Województwa Podkarpackiego.

ZAŁĄCZNIKI

Załącznik Nr 1

Herb Gminy Chłopice



■ CMYK 0, 20, 100, 0 / RGB 254, 204, 0
■ CMYK 0, 100, 100, 0 / RGB 277, 30, 36
■ CMYK 0, 0, 0, 100 / RGB 43, 42, 4
■ RGB 254, 254, 254

Załącznik Nr 2

Flaga Gminy Chłopice



CMYK 0, 20, 100, 0 / RGB 254, 204, 0
 CMYK 0, 100, 100, 0 / RGB 277, 30, 36
 CMYK 0, 0, 0, 100 / RGB 43, 42, 4
 RGB 254, 254, 254

Załącznik Nr 3

Banner Gminy Chłopice



Załącznik Nr 4

Flaga stolikowa Gminy Chłopice



Załącznik Nr 5

Sztandar Gminy Chłopice – strona odwrotna



Załącznik Nr 8

Heraldyka Gminy Chłopice. Ekspertyza historyczno-heraldyczna¹⁰⁰

♦ Tradycje heraldyczne

Na terenie Gminy Chłopice heraldyka związana jest od początków dziejów wyłącznie ze stosunkami własnościowymi tych terenów. Ich mnogość i rozpiętość na przestrzeni wieków nie pozwalają na wskazanie jednoznacznie na konkretnych protoplastów czy założycieli poszczególnych miejscowości położonych na terenie gminy.

Miejscowość Chłopice gminą została dopiero w 1933 r., brak jest zachowanych wzorów pieczęci urzędowych z własnym znakiem tożsamościowym. Najczęściej w polu centralnym umieszczano godła państwowe; do 1939 r., w latach okupacji oraz współcześnie.

Również nawiązanie do obecnego herbu powiatowego – gdzie w błękitnym polu białe mury miejskie z dwiema flankowanymi wieżami z oknami, z których zwisają biało-czerwone proporce. W otwartej bramie łódź żaglowa. Herb nadany w 1845 r. przez cesarza austriackiego Ferdynanda I. Mury świadczą o miejskości, otwarta brama o otwartości, łódź o tradycjach handlowych i położeniu nad rzeką San. W naszym przypadku trudno wykorzystać te godła w nowopowstającym herbie.

Innym herbem, który można brać pod uwagę to herb dawnej ziemi przemyskiej będący obecnie herbem powiatu przemyskiego – w błękitnym polu złoty, dwugłowy orzeł. W przeszłości Chłopice leżały w ziemi przemyskiej obecnie przynależą do innego powiatu a i klasyczny zestaw barw nie uzyskał akceptacji Gminy.

Barwy jakie zostały uzgodnione z Władzami Gminy to czerwień, srebro i złoto. Barwy te występują w herbie i na weksylium Województwa Podkarpackiego – czerwień z tarczy dawnego herbu Ziemi Bałckiej oraz złoto z godła Ziemi Ruskiej (złoty lew) zaś srebro to barwa krzyża kawalerskiego Rzeszowa. Na weksylium miasta powiatowego Jarosławia – dwa pasy błękitno-białe (góra – dół). Pas środkowy biały przedzielony dodatkowo pasem czerwono-żółto-czerwonym.

♦ Herb

Po głębokiej analizie, opierając się na oczekiwaniach i sugestiach Władz Gminy, ustalono iż w nowym herbie dla Gminy należy połączyć godła odnoszące się do przeszłości i które są rozpoznawalne w okolicy. Taką figurą powinna zostać Figura Matki Boskiej z cudownego obrazu będącego adoracją kultu w Chłopicach. Nie chcąc jednak profanować wizerunku proponujemy zastąpić Matkę Boską ukoronowanym Monogramem Maryjnym nad obłokami, nawiązującymi do obecnego wezwania kościoła – Wniebowzięcia Najświętszej Maryi Panny. Poniżej pień gruszy o dwóch liściach z karpą. Według przekazów, pień ów zachował się pod obecnym ołtarzem w kościele.

Gmina Kamionka

Gmina miejsko-wiejska położona w województwie lubelskim, w powiecie lubartowskim. W skład gminy wchodzi dwadzieścia sołectw: Amelin, Biadaczka, Bratnik, Ciemno, Dąbrówka, Kamionka (sołectwa: Kamionka I, Kamionka II, Kamionka III), Kozłówka, Kierzkówka, Kierzkówka-Kolonia, Samokłeki, Samokłeki Kolonia Pierwsza, Siedliska, Rudka Gołębska, Starościan, Stanisławów Duży, Syry, Wólka Kraśnińska i Zofian.



Mapa Gminy Kamionka.
Rys. upad.wikimedia.org

Symbol Gminy Kamionka opracował



UCHWAŁA Nr XXXI/209/2021 RADY MIEJSKIEJ W KAMIONCE

z dnia 30 listopada 2021 r.

w sprawie ustanowienia symboli Gminy Kamionka i zasad ich używania¹⁰¹.

Na podstawie art. 18 ust. 2 pkt 13 ustawy z dnia 8 marca 1990 r. o samorządzie gminnym (Dz. U. z 2021 r. poz. 1372 z późn. zm.) oraz art. 3 ust. 1 ustawy z dnia 21 grudnia 1978 r. o odznakach i mundurach (Dz. U. z 2016 r. poz. 38) Rada Miejska w Kamionce uchwala, co następuje:

§ 1. 1. Symbolami Gminy Kamionka są: herb Gminy Kamionka, flaga Gminy Kamionka, pieczęć urzędowa Gminy Kamionka z herbem gminy, sztandar Gminy Kamionka, łańcuch Burmistrza Gminy Kamionka, łańcuch Przewodniczącego Rady Miejskiej w Kamionce.
2. Otaczanie czcią i szacunkiem symboli Gminy Kamionka jest prawem i obowiązkiem jej władz, wszystkich jednostek organizacyjnych oraz każ-

100. Z uwagi na zamieszczenie „Ekspertyzy historyczno-heraldycznej” jako załącznik do uchwały Rady Gminy Chłopice zamieszczono tylko jej wybrane fragmenty ściśle związane z heraldyką i weksylologią.

101. Tekst uchwały został opublikowany w Dzienniku Urzędowym Województwa Lubelskiego 10 grudnia 2021 r., poz. 5765.

dego mieszkańca Gminy.

3. Symbole Gminy Kamionka mogą być używane w wersjach nieprzekształconych i zgodnych z ich wzorami określonymi w niniejszej uchwale.

§ 2. 1. Herbem Gminy Kamionka, zwanym dalej herbem gminy, jest w czerwonym polu tarczy wizerunek czterech haków panwio wych srebrnych (białych), z których dwa widnieją pionowo, a dwa poprzecznie.

2. Wizerunek herbu nawiązuje do historycznego herbu Kamionki z XVI w.

3. Wzór graficzny herbu zawiera załącznik nr 1.

§ 3. 1. Flagą Gminy Kamionka, zwaną dalej flagą gminy, jest prostokątny płat tkaniny o proporcjach boków jak 5:8, składający się z siedmiu pasów poziomych równej szerokości, czterech poziomych czerwonych i trzech między nimi białych, z herbem gminy pośrodku płata.

2. Wzór graficzny flagi zawiera załącznik nr 2.

(...)

§ 5. 1. Sztandar Gminy Kamionka, zwany dalej sztandarem gminy, składa się z dwóch zespolonych płatów, drzewca oraz wieńczącej go głowicy.

2. Na płacie z prawej strony drzewca, koloru białego (ecru), pośrodku widnieją figury herbu gminy umieszczone w kartuszu z polem czerwonym z złotym obrzeżem, nad którym dwie gałązki palmowe żółte. Kartusz flankują postacie patronów kościoła parafialnego w Kamionce, św. Piotr w sukni w kolorach błękitnych i w okryciu w kolorach żółtych, z kluczem złotym w prawicy a lewą ręką podtrzymujący kartusz oraz św. Paweł w sukni w kolorach błękitnych i okryciu w kolorach czerwonych, prawą ręką podtrzymujący kartusz a w lewej trzymający miecz w kolorach naturalnych. Płat obwiedziony podwójnym obramowaniem koloru złotego, w narożnikach zaś widnieją po dwie gałązki palmowe żółte, zawiera napis majuskułowy koloru złotego GMINA KAMIONKA, którego pierwszy wyraz widnieje powyżej herbu a drugi u dołu płata.

3. Na płacie z lewej strony drzewca, koloru białego (ecru), pośrodku widnieje herb państwowy Rzeczypospolitej Polskiej zwany też godłem państwowym, z dewizą majuskułową koloru złotego BÓG HONOR OJCZYNA, którego dwa pierwsze wyrazy widnieją powyżej herbu państwowego a trzeci poniżej. Płat obwiedziony jest obramowaniem podwójnym koloru złotego.

4. Wielkość płatów sztandaru wynosi 110x110 cm a obwiedzione są od góry, dołu i brzegu swobodnego frędzlą koloru złotego o długości około 7 cm.

5. Głowica sztandaru, osadzona na metalowej tulei drzewca, wykonana w metalu jest w kolorze srebrnym i przedstawia krzyż z wydłużonym w prawo ramieniem pod którym widnieje tzw. ławkawka o kształcie podobnym do litery "W".

6. Kartusz oraz motyw zdobniczy przedstawiający gałązki palmowe, widniejące na płacie z prawej strony drzewca sztandaru nawiązują do tradycji historycznej herbu Kamionki z XVI wieku, zarazem Złotego Wieku w dziejach Polski i miasta Kamionki. Orzeł Biały - naczelną znak Rzeczypospolitej Polskiej, widniejący na płacie z lewej strony drzewca jest symbolem przywiązania i miłości do Ojczyzny mieszkańców Gminy Kamionka i jej władz. Głowica sztandaru nawiązując do figur herbu Dębno upamiętnia ród Oleśnickich jako założycieli miasta Kamionka, w szczególność Jana Oleśnickiego.

7. Wzór graficzny sztandaru, płatów sztandaru i jego głowicy, zawierają załączniki nr 4a, 4b, 4c.

(...)

§ 8. Używając symboli Gminy Kamionka, przestrzega się zasad, według których:

1) symbolom państwowym Rzeczypospolitej Polskiej przysługują pierwszeństwo przed symbolami Gminy Kamionka,

2) symbolom Gminy Kamionka przysługują pierwszeństwo przed, odpowiednio, symbolami innych jednostek samorządu terytorialnego, organizacji społecznych i zawodowych, innych państw oraz organizacji międzynarodowych.

§ 9. 1. Herb gminy umieszczany jest na gmachu Urzędu Miejskiego w Kamionce, zwanego dalej urzędem, w sali posiedzeń Rady Miejskiej w Kamionce, w pomieszczeniach urzędowych urzędu, w szczególności Burmistrza Miasta Kamionka i Przewodniczącego Rady Miejskiej w Kamionce.

2. Herb gminy może być umieszczany na sztandarach oraz na gmachach i w pomieszczeniach urzędowych jednostek organizacyjnych Gminy Kamionka, na drukach i blankietach urzędu, burmistrza, przewodniczącego rady, dyplomach i pismach okolicznościowych, na materiałach informacyjnych i promocyjnych wydawanych przez urząd i jednostki organizacyjne gminy oraz na przedmiotach będących własnością gminy, z uwzględnieniem przepisu § 1 ust. 2.

§ 10. 1. Flagą gminy wywieszana jest na gmachu urzędu w dniu obrad Rady Miejskiej w Kamionce obok flagi państwowej Rzeczypospolitej Polskiej, na gmachu urzędu i na gmachach jednostek organizacyjnych gminy obok flagi państwowej Rzeczypospolitej Polskiej w czasie świąt państwowych, uroczystości i rocznic państwowych, w dniu oficjalnej wizyty składanej w gminie przez najwyższych przedstawicieli władz państwowych Rzeczypospolitej Polskiej oraz przedstawicieli najwyższych władz państwowych innych państw lub ich akredytowanych przedstawicieli.

2. Flagą gminy może być wywieszana na siedzibie urzędu w inne dni niż wymienione w ust. 1, za zgodą burmistrza, w miejscach publicznych na budynkach i przy ulicach, w szczególności w dniach uroczystości gminnych, z wymogiem oświetlenia w przypadku pozostawienia jej na noc, a także umieszczana w pomieszczeniu urzędowym burmistrza, przewodniczącego rady oraz w sali obrad rady.

(...)

§ 12. 1. Sztandar gminy wnoszony jest i ustawiany w sali obrad rady w czasie jej posiedzenia inauguracyjnego i składania ślubowań przez nowo wybranych radnych, posiedzenia zamykającego kadencję rady oraz w czasie uroczystych posiedzeń rady.

2. Sztandar gminy noszony jest przed radą w trakcie jej przemarszu uroczystego lub przemarszu uroczystego z udziałem upoważnionego przedstawiciela rady.

3. Sztandar gminy może być noszony i wystawiony w czasie uroczystości z udziałem rady lub jej upoważnionego przedstawiciela oraz w innych okolicznościach, za zgodą przewodniczącego rady.

(...)

§ 15. 1. Herb i flaga mogą być używane przez każdego mieszkańca gminy, w szczególności w dniu uroczystości gminnych.

2. Wizerunki herbu i flagi mogą być używane na przedmiotach przeznaczonych do obrotu handlowego i w celach komercyjnych wyłącznie za zgodą burmistrza.

3. Wizerunki łańcucha burmistrza, łańcucha przewodniczącego rady oraz sztandaru gminy mogą być używane przez osoby i instytucje nie wymienione w uchwale, jednakże z wyłączeniem celów handlowych komercyjnych i wyłącznie za zgodą burmistrza.

§ 16. Wykonanie uchwały powierza się Burmistrzowi Miasta Kamionka.

§ 17. Uchwała wchodzi w życie po upływie 14 dni od dnia ogłoszenia w Dzienniku Urzędowym Województwa Lubelskiego¹⁰².

102. Wejście w życie: 25 grudnia 2021 r.

ZAŁĄCZNIKI

Załącznik Nr 1

Herb Gminy Kamionka



Załącznik Nr 2

Flaga Gminy Kamionka



Załącznik Nr 4a

Sztandar Gminy Kamionka – strona odwrotna



Załącznik Nr 4b

Sztandar Gminy Kamionka – strona główna



Załącznik Nr 4c

Głowica sztandaru Gminy Kamionka

